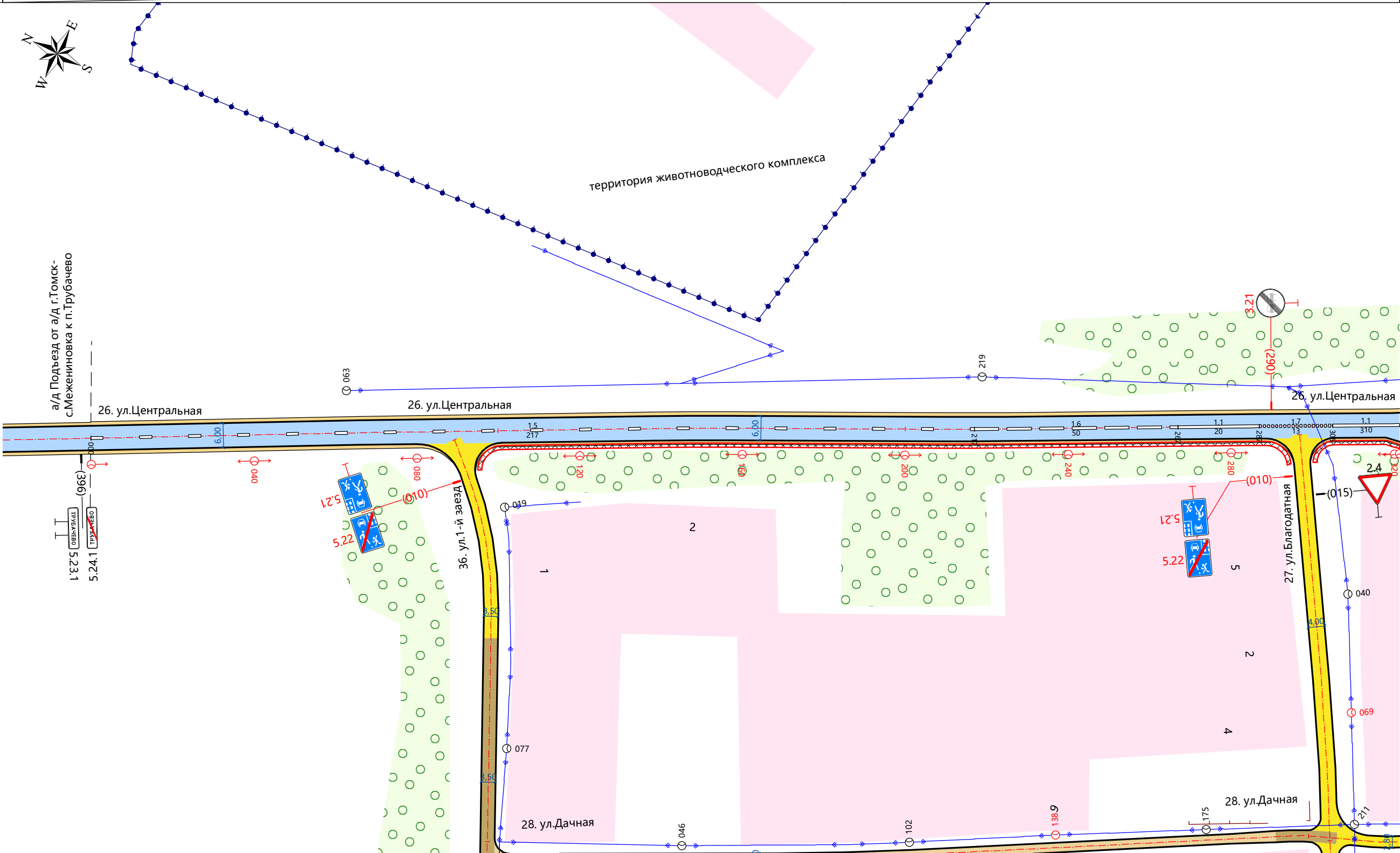


Тротуары слева		
Дорожные ограждения слева	На обочине	
	На разделительной	
Дорожная разметка слева		
Элементы в плане		
Продольный профиль		
Видимость в обратном направлении		

Проект организации дорожного движения
 26. ул.Центральная, п.Трубацево
 Узел на 0,150
 1:1000

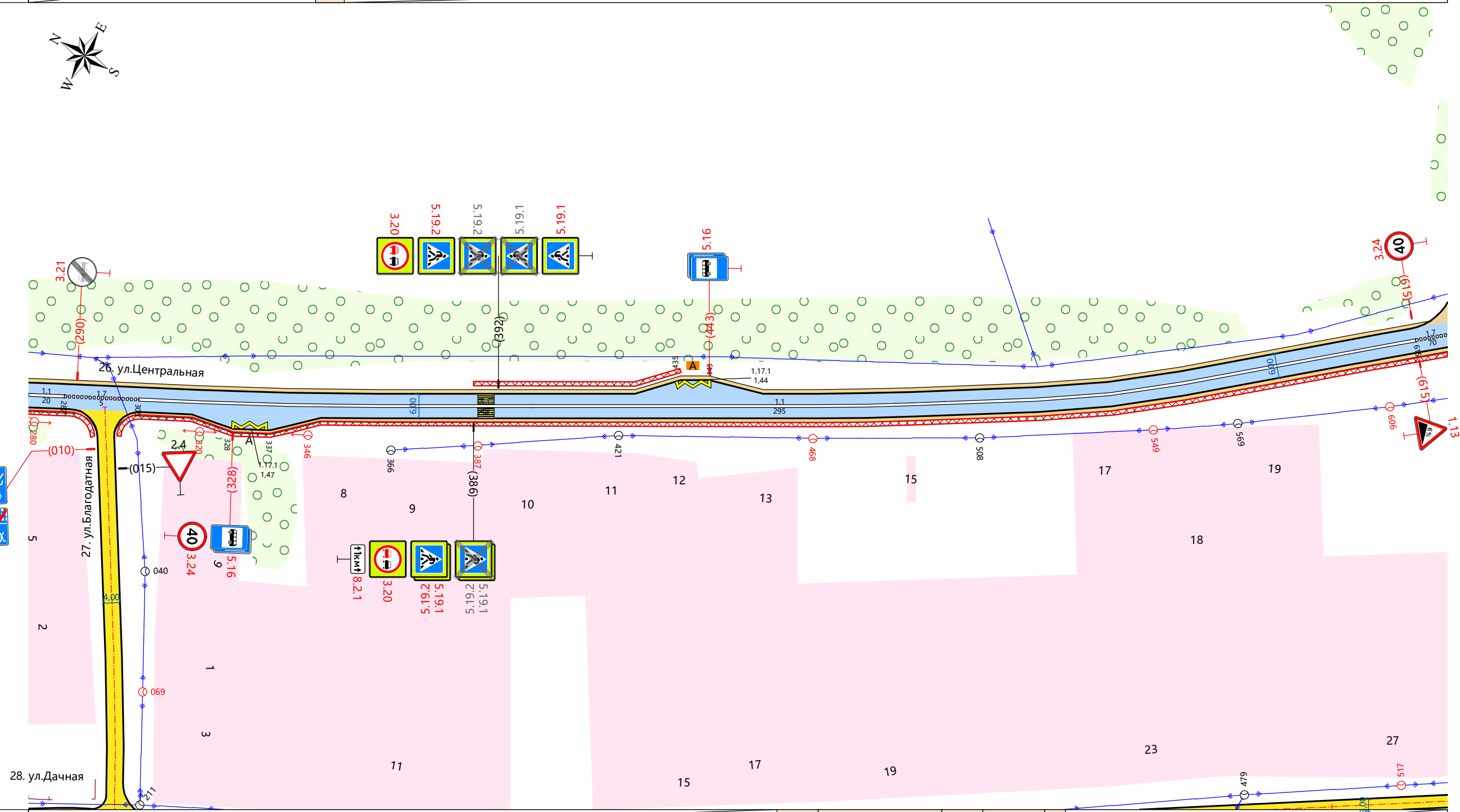


Видимость в прямом направлении						
Дорожная разметка справа		1.5 000 - 217, (217 м)	1.6 217 - 267, (50 м)	1.1 267 - 287, (20 м)	1.7 287 - 305, (18 м)	1.1 305 - 321, (16 м)
Дорожные ограждения справа	На разделительной					
	На обочине					
Тротуары справа		301 - 321, (21 м), а/6, ш. 1,0 м				

Тротуары слева		386 - 436, (50 м), а/6, ш. 1,0 м	
Дорожные ограждения слева	На обочине		
	На разделительной		
Дорожная разметка слева		1.17.1 435 443 (8 м)	
Элементы в плане		R=240, α=-8°	
Продольный профиль			
Видимость в обратном направлении			



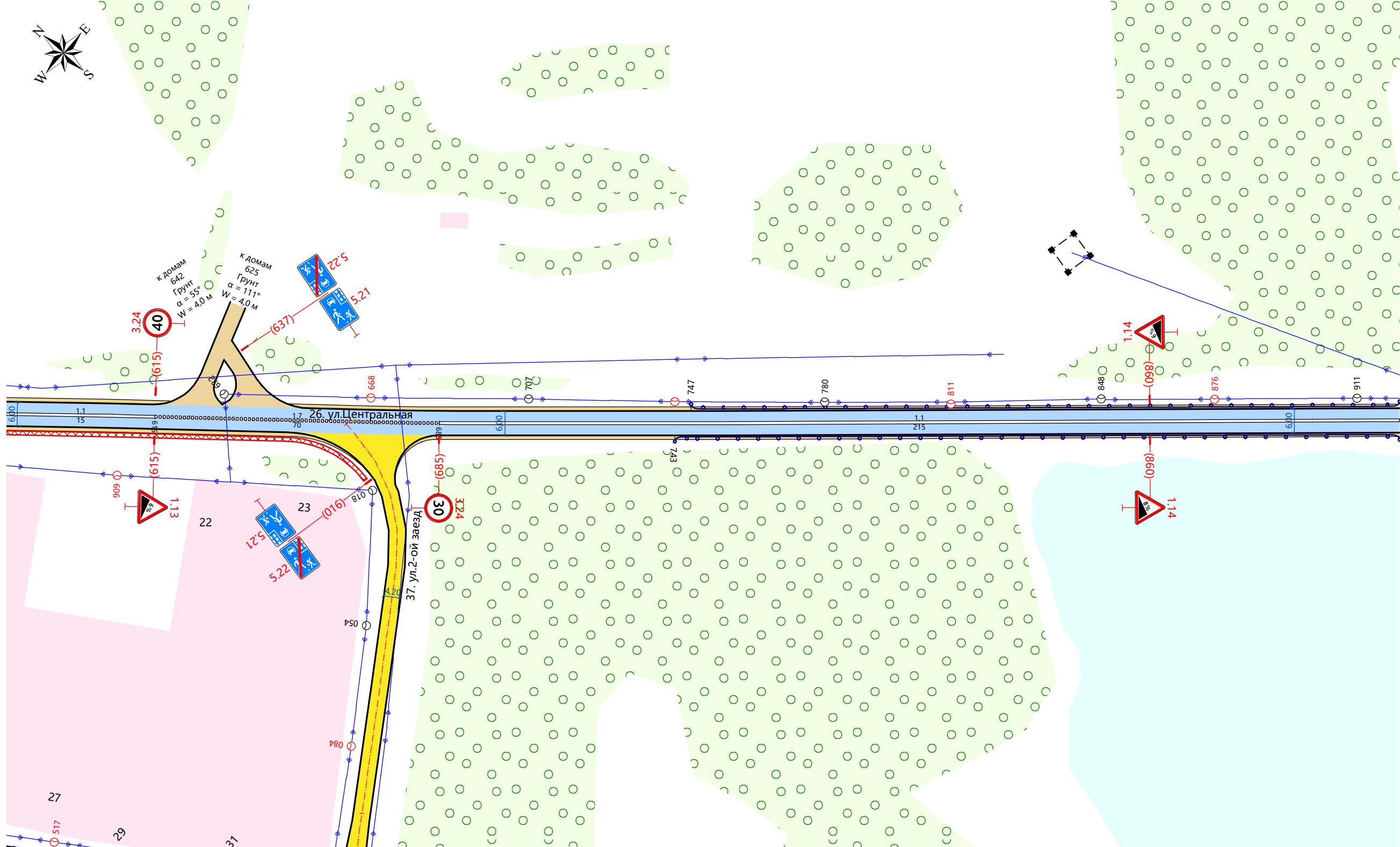
Проект организации дорожного движения
 26. ул.Центральная, п.Трубачево
 Узел на 0,450
 1:1000



Видимость в прямом направлении						
Дорожная разметка справа	Осевая линия	1.1 267 287 (20 м)	1.1 287 - 305, (18 м)	1.1 305 - 321, (16 м)	1.1 321 - 615, (294 м)	1.7 615 623 (8 м)
	1-я от осевой					
	2-я от осевой	1.17.1 328 337 (9 м)				
Дорожные ограждения справа	На разделительной					
	На обочине					
Тротуары справа		301 - 321, (21 м), а/6, ш. 1,0 м		321 - 623, (301 м), а/6, ш. 1,0 м		

Тротуары слева						ДО (У1) 747 - 921, (174 м)	
Дорожные ограждения слева	На обочине						
	На разделительной						
Дорожная разметка слева							
Элементы в плане							
Продольный профиль		43	39	67	39	689	171
Видимость в обратном направлении		635	<160	650	<140	660	<170
		690	710	860	8	61	

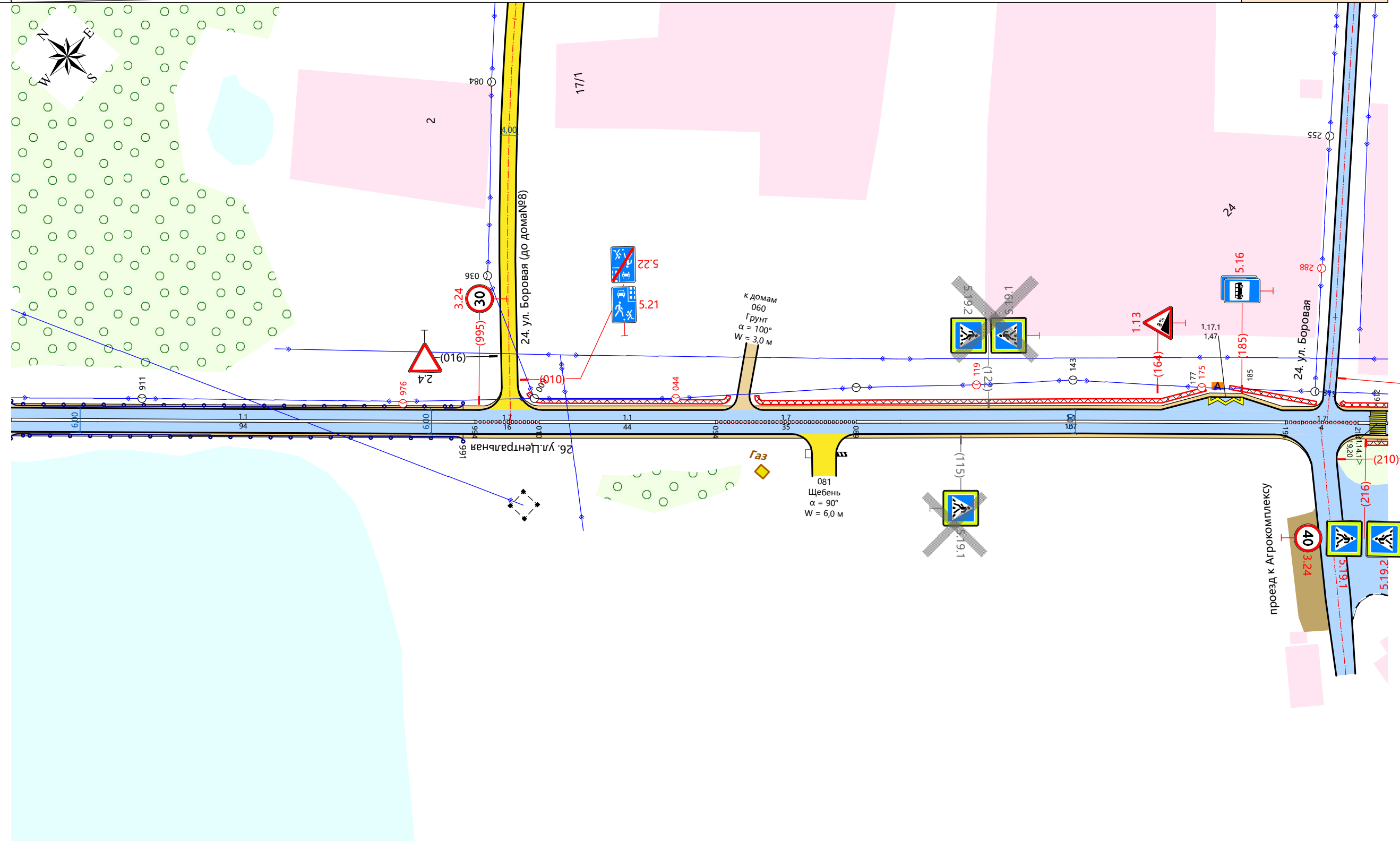
Проект организации дорожного движения
 26. ул.Центральная, п.Трубачево
 Узел на 0,750
 1:1000



Видимость в прямом направлении		3,00					
Дорожная разметка справа		1,1 321 - 615, (294 м)	1,7 615 623 (8 м)	1,7 623 - 685, (62 м)		1,1 685 - 921, (236 м)	
Дорожные ограждения справа	На разделительной						
	На обочине					ДО (У1) 743 - 921, (178 м)	
Тротуары справа		321 - 623, (301 м), а/б, ш. 1,0 м		623 - 667, (44 м), а/б, ш. 1,0 м			

Проект организации дорожного движения
 26. ул.Центральная, п.Трубачево
 Узел на 1,050
 1:1000

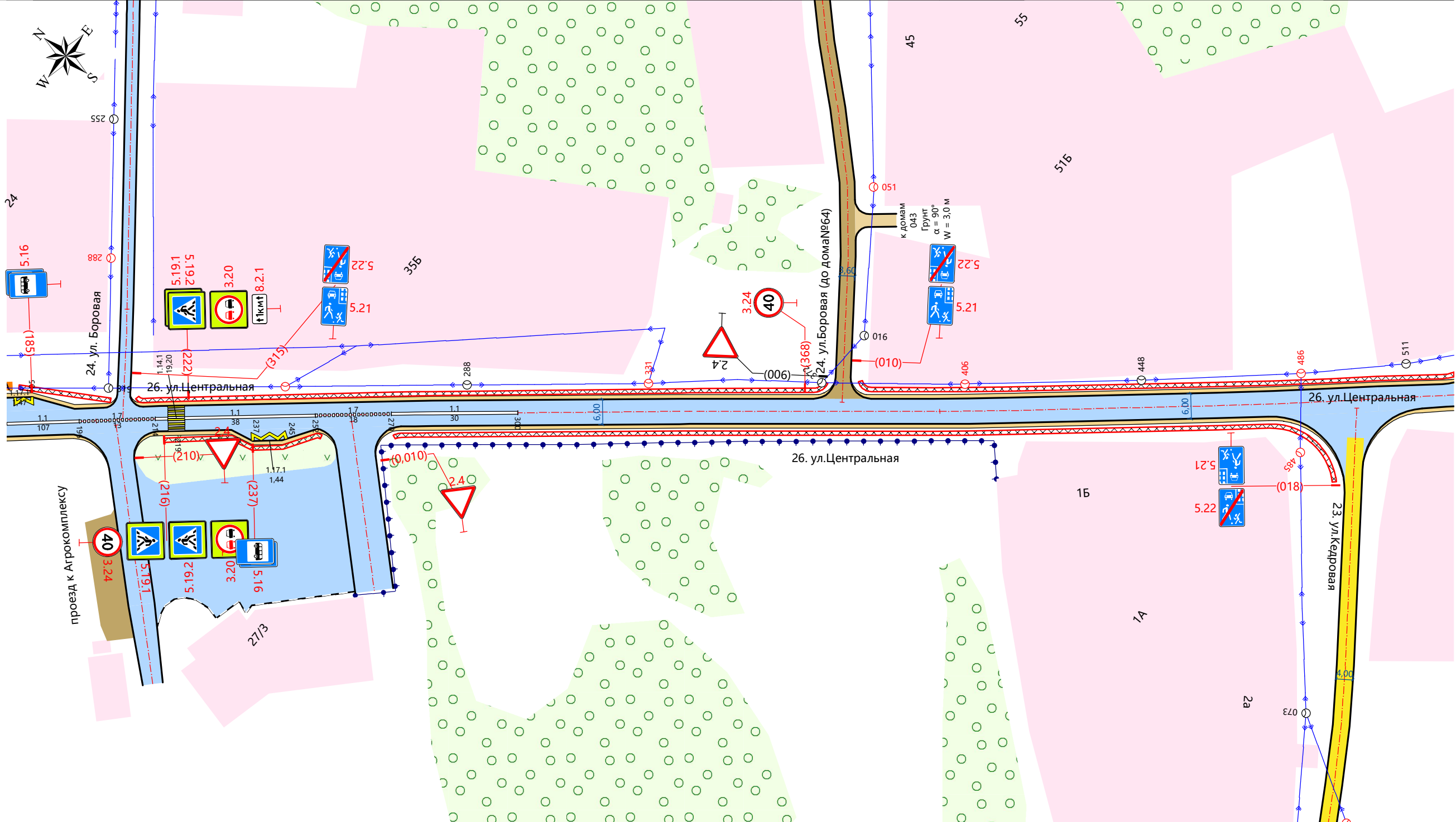
Тротуары слева		007 - 057, (50 м), а/б, ш. 1,0 м				064 - 176, (112 м), а/б, ш. 1,0 м							
Дорожные ограждения слева	На обочине	ДО (У1) 747 - 921, (174 м)		ДО (У1) 921 - 991, (70 м)									
	На разделительной												
Дорожная разметка слева													
Элементы в плане													
Продольный профиль		8	61	8	19	84	160	100	57	80	180	29	41
Видимость в обратном направлении		185 <160 221											



Видимость в прямом направлении		010 <170 020				<160				160 <140 210 <160 221							
Дорожная разметка справа		1.1 685 - 921, (236 м)		1.1 921 - 994, (73 м)		1.7 994 - 010, (16 м)		1.1 010 - 054, (44 м)		1.7 054 - 089, (35 м)		1.1 089 - 196, (107 м)		1.7 196 - 214, (18 м)		1.1 214 - 221 (7 м)	
Дорожные ограждения справа	На разделительной																
	На обочине	ДО (У1) 743 - 921, (178 м)		ДО (У1) 921 - 991, (70 м)													
Тротуары справа																	

Проект организации дорожного движения
 26. ул.Центральная, п.Трубаचेво
 Узел на 1,350
 1:1000

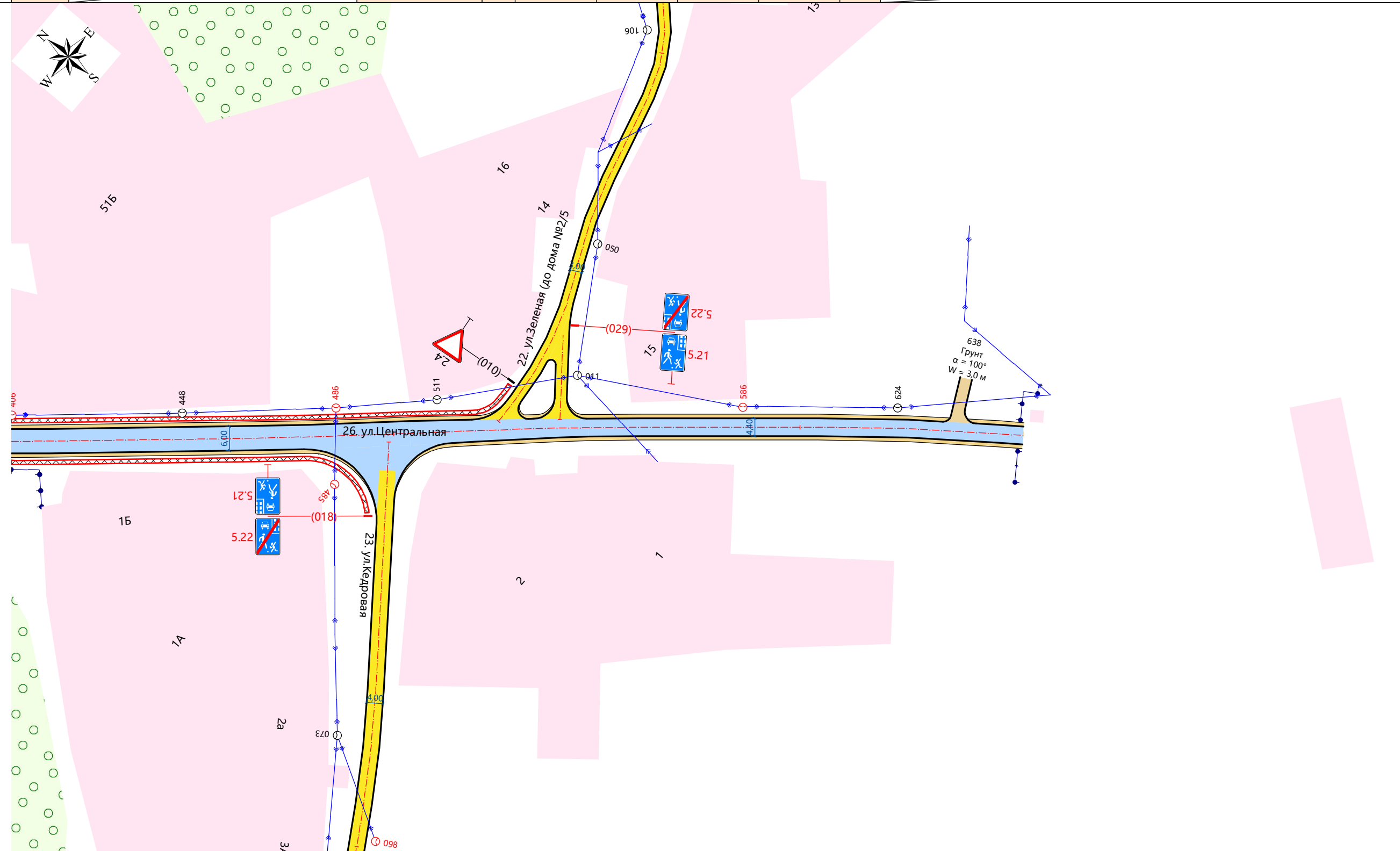
Тротуары слева		221 - 373, (152 м), а/6, ш. 1,0 м														
Дорожные ограждения слева	На обочине															
	На разделительной															
Дорожная разметка слева		1.17.1 177 185 (8 м)														
Элементы в плане																
Продольный профиль		29	41	29	39	260	78	3	338	132	26	470	89	52	491	522
Видимость в обратном направлении		185	<160	221	<160	310	<140	360	<160	400	<170	420	491	<80	522	



Видимость в прямом направлении		<140	210	<160	221	<160	230	<170	240	320	<170	330	<160	350	<140	370	<120	390	<100	410	<80	440	
Дорожная разметка справа	Осевая линия	1.1 089 - 196, (107 м)	1.7 196 - 214, (18 м)	1.1 214 221 (7 м)	1.1 221 - 252, (31 м)	1.7 252 - 270, (18 м)	1.1 270 - 300, (30 м)																
	1-я от осевой																						
	2-я от осевой																						
Дорожные ограждения справа	На разделительной																						
	На обочине																						
Тротуары справа		221 - 253, (32 м), а/6, ш. 1,0 м										271 - 493, (222 м), а/6, ш. 1,0 м											

Проект организации дорожного движения
 26. ул.Центральная, п.Трубаачево
 Узел на 1,577
 1:1000

Тротуары слева		
Дорожные ограждения слева	На обочине	
	На разделительной	
Дорожная разметка слева		
Элементы в плане		
Продольный профиль		
Видимость в обратном направлении		



Видимость в прямом направлении		
Дорожная разметка справа		
Дорожные ограждения справа	На разделительной	
	На обочине	
Тротуары справа		271 - 493, (222 м), а/б, ш. 1,0 м