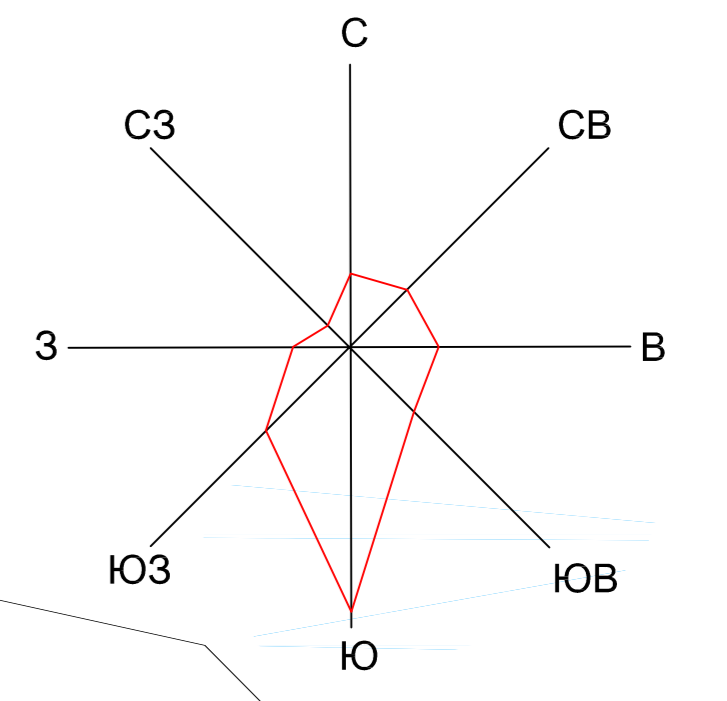


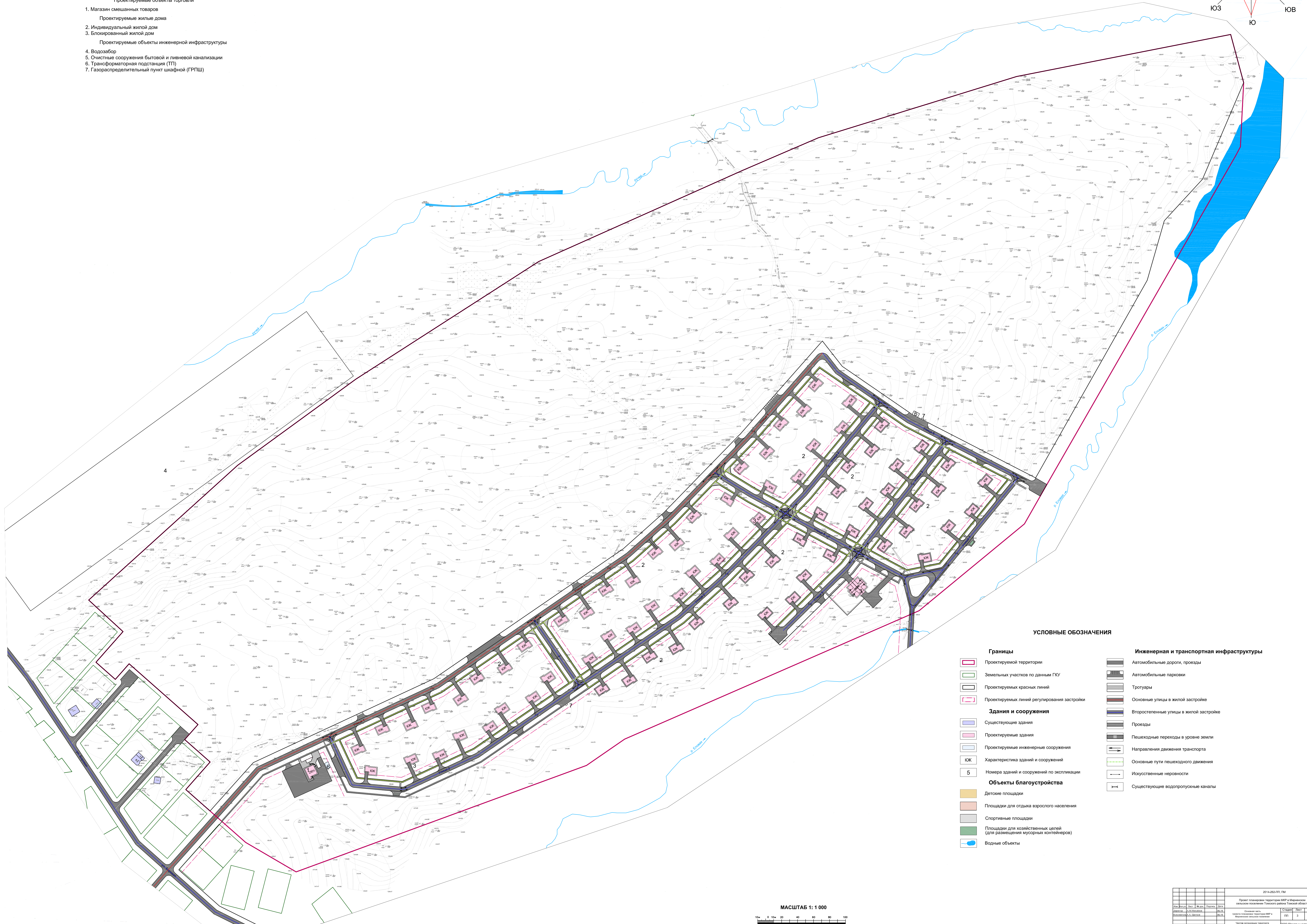
МКР в Мирненском сельском поселении

ПРОЕКТ ПЛАНИРОВКИ Чертеж организации транспорта и сети дорог, улиц



ЭКСПЛИКАЦИЯ ЗДАНИЙ И СООРУЖЕНИЙ

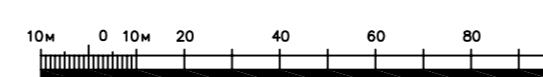
- Проектируемые объекты торговли
1. Магазин смешанных товаров
- Проектируемые жилые дома
2. Индивидуальный жилой дом
 3. Блокированный жилой дом
- Проектируемые объекты инженерной инфраструктуры
4. Водозабор
 5. Очистные сооружения бытовой и ливневой канализации
 6. Трансформаторная подстанция (ТП)
 7. Газораспределительный пункт шафной (ГРПШ)



УСЛОВНЫЕ ОБОЗНАЧЕНИЯ

- | | |
|--|---|
| Границы | Инженерная и транспортная инфраструктуры |
| <ul style="list-style-type: none"> Проектируемой территории Земельных участков по данным ГКУ Проектируемых красных линий Проектируемых линий регулирования застройки | <ul style="list-style-type: none"> Автомобильные дороги, проезды Автомобильные парковки Трогуары Основные улицы в жилой застройке Второстепенные улицы в жилой застройке Проезды Пешеходные переходы в уровне земли Направления движения транспорта Основные пути пешеходного движения Искусственные неровности Существующие водопропускные каналы |
| <ul style="list-style-type: none"> Существующие здания Проектируемые здания Проектируемые инженерные сооружения Характеристика зданий и сооружений Номера зданий и сооружений по экспликации | |
| <ul style="list-style-type: none"> Детские площадки Площадки для отдыха взрослого населения Спортивные площадки Площадки для хозяйственных целей (для размещения мусорных контейнеров) Водные объекты | |

МАСШТАБ 1: 1 000



2014-2020 (1:1)		2014-2020 (1:1)	
Проект планировки территории МКР в Мирненском сельском поселении Тамбовской области			
Исполнитель	М.П. Подпись	Дата	Лист
Исполнитель	М.П. Подпись	Дата	18
Исполнитель: ООО "Тамбовский проект"		2014-2020 (1:1)	
Исполнитель: ООО "Тамбовский проект"		2014-2020 (1:1)	