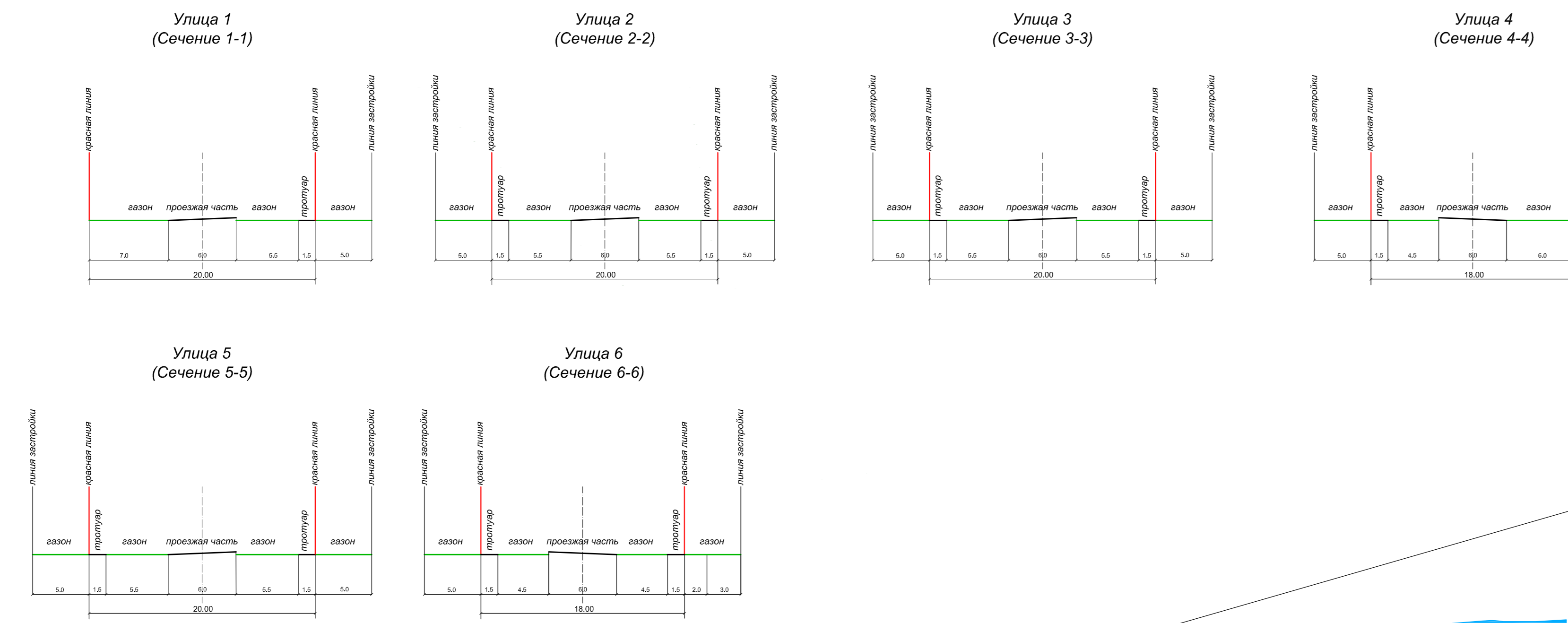
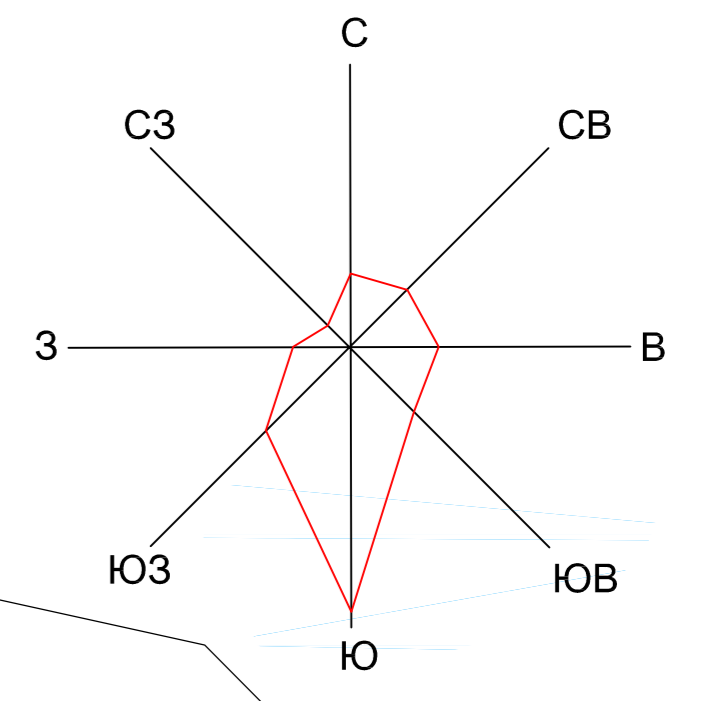
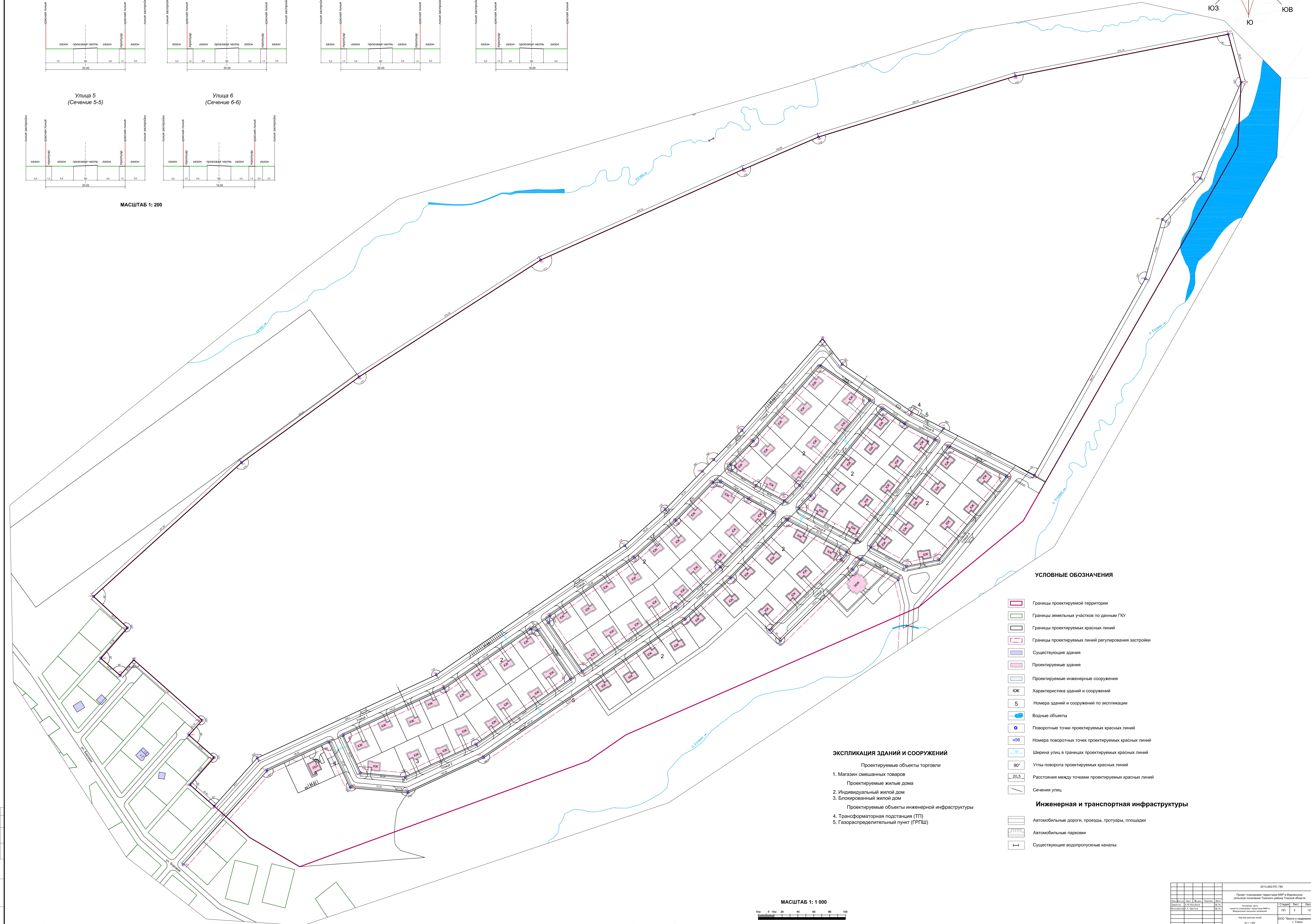


МКР в Мирненском сельском поселении

ПРОЕКТ ПЛАНИРОВКИ Чертеж красных линий



МАСШТАБ 1: 200



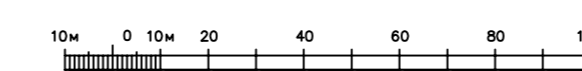
УСЛОВНЫЕ ОБОЗНАЧЕНИЯ

- Границы проектируемой территории
 - Границы земельных участков по данным ГКУ
 - Границы проектируемых красных линий
 - Границы проектируемых линий регулирования застройки
 - Существующие здания
 - Проектируемые здания
 - Проектируемые инженерные сооружения
 - КЖ
 - Характеристика зданий и сооружений
 - Номера зданий и сооружений по экспликации
 - Водные объекты
 - Поворотные точки проектируемых красных линий
 - Номера поворотных точек проектируемых красных линий
 - Ширина улиц в границах проектируемых красных линий
 - Углы поворота проектируемых красных линий
 - Расстояние между точками проектируемых красных линий
 - Сечения улиц
- ### Инженерная и транспортная инфраструктуры
- Автомобильные дороги, проезды, тротуары, площади
 - Автомобильные парковки
 - Существующие водопропускные каналы

ЭКСПЛИКАЦИЯ ЗДАНИЙ И СООРУЖЕНИЙ

- Проектируемые объекты торговли
1. Магазины смешанных товаров
- Проектируемые жилые дома
2. Индивидуальный жилой дом
 3. Блочный жилой дом
- Проектируемые объекты инженерной инфраструктуры
4. Трансформаторная подстанция (ТП)
 5. Газораспределительный пункт (ГРУШ)

МАСШТАБ 1: 1 000



2014-2021 (1:1)		2014-2021 (1:1)	
Проект планировки территории МКР в Мирненском сельском поселении Тамбовской области			
Исполнитель	И.И.И.И.	Дата	2014
Составитель	И.И.И.И.	Страницы	1 из 1
Проверенный	И.И.И.И.	Листы	1 из 1
Масштаб: 1:1000		2000	