



ОБЩЕСТВО С ОГРАНИЧЕННОЙ ОТВЕТСТВЕННОСТЬЮ
ТОМГЕОПЛАН

Почтовый адрес: 634009, г. Томск, пер. Карповский-12, а/я 1304,
тел. (382-2) 40-93-04, 57-28-31, E-mail: tgp2003@mail.ru

Заказчик – ООО «Газпром газораспределение Томск»

ПРОЕКТ ПЛАНИРОВКИ И ПРОЕКТ МЕЖЕВАНИЯ ТЕРРИТОРИИ

для строительства объекта: «Газопровод от ГРС-2 до врезки в газопровод
АГРС «АГНКС» - п. Мирный»

Раздел 3

**Материалы по обоснованию проекта планировки и межевания территории.
Графическая часть.**

**Томская область, Томский район,
МО «Корниловское сельское поселение»,
МО «Мирненское сельское поселение»,
МО «Зональненское сельское поселение»**



ОБЩЕСТВО С ОГРАНИЧЕННОЙ ОТВЕТСТВЕННОСТЬЮ
ТОМГЕОПЛАН

Почтовый адрес: 634009, г. Томск, пер. Карповский- 12, а/я 1304,
тел. (382-2) 40-93-04, 57-28-31, E-mail: tgp2003@mail.ru

СОГЛАСОВАНО

УТВЕРЖДАЮ

ООО «Газпром газораспределение Томск»
по доверенности № 58 от 17.01.2018г.

Директор ООО «Томгеоплан»

_____ Е.Ю. Яковенко

_____ С.В. Синчук

ПРОЕКТ ПЛАНИРОВКИ И ПРОЕКТ МЕЖЕВАНИЯ ТЕРРИТОРИИ

**для строительства объекта: «Газопровод от ГРС-2 до врезки в газопровод
АГРС «АГНКС» - п. Мирный»**

Раздел 3

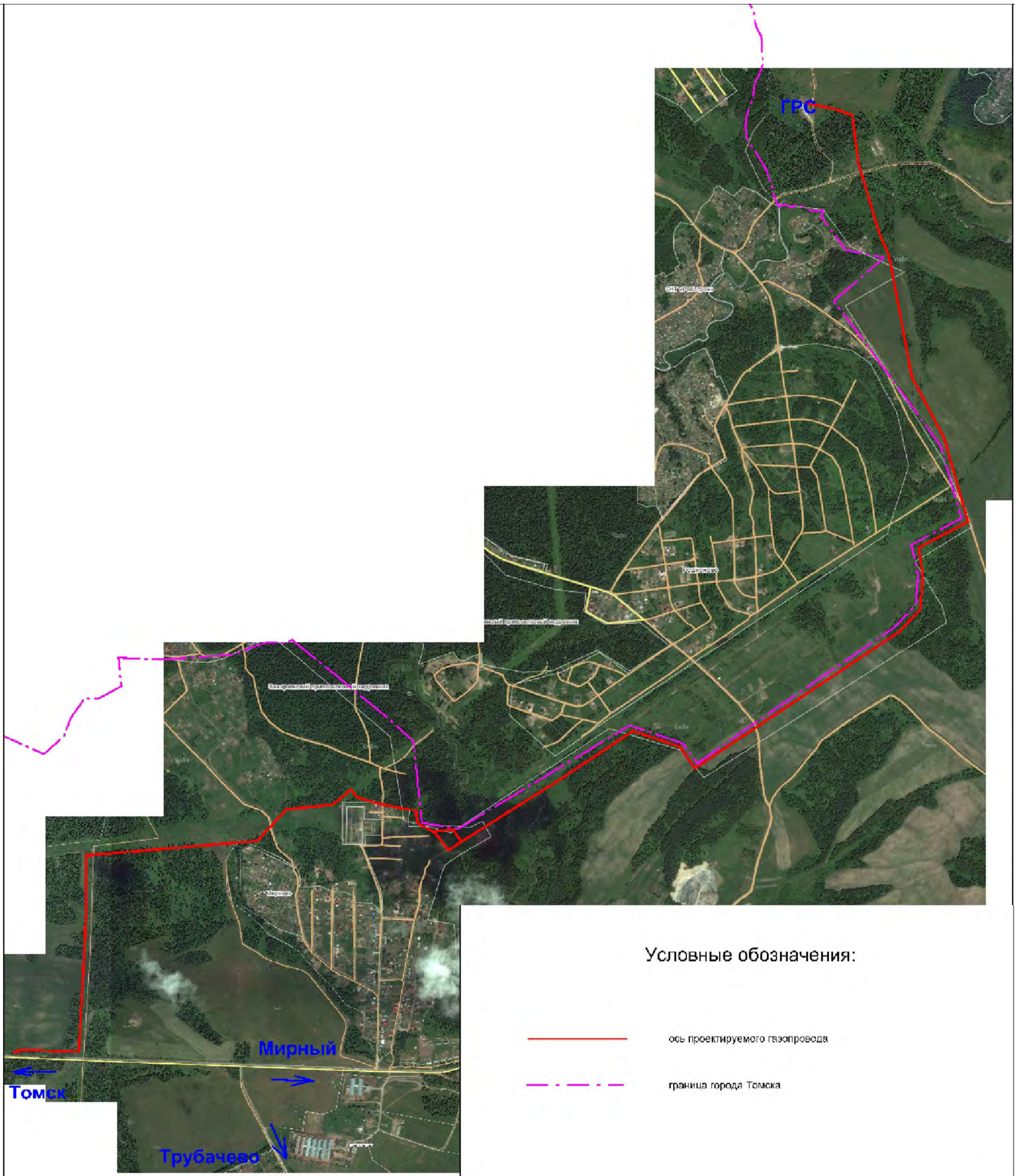
**Материалы по обоснованию проекта планировки и межевания территории.
Графическая часть.**

**Томская область, Томский район,
МО «Корниловское сельское поселение»,
МО «Мирненское сельское поселение»,
МО «Зональненское сельское поселение»**

СОДЕРЖАНИЕ

Наименование документа	Лист
СОДЕРЖАНИЕ	3
Состав документации	4
ГРАФИЧЕСКАЯ ЧАСТЬ	
Ситуационный план расположения объекта	5
Фрагмент карты градостроительного зонирования	6-8
Чертеж зон с особыми условиями использования территории	9-14
Чертеж границ образуемых и изменяемых земельных участков	15-20

Наименование документа	Примечание
Раздел 1. Проект планировки и межевания территории. Графическая часть	Утверждаемая часть
Раздел 2. Положение о размещении линейных объектов.	Утверждаемая часть
Раздел 3. Материалы по обоснованию проекта планировки и межевания территории. Графическая часть.	
Раздел 4. Материалы по обоснованию проекта планировки и межевания территории. Пояснительная записка.	

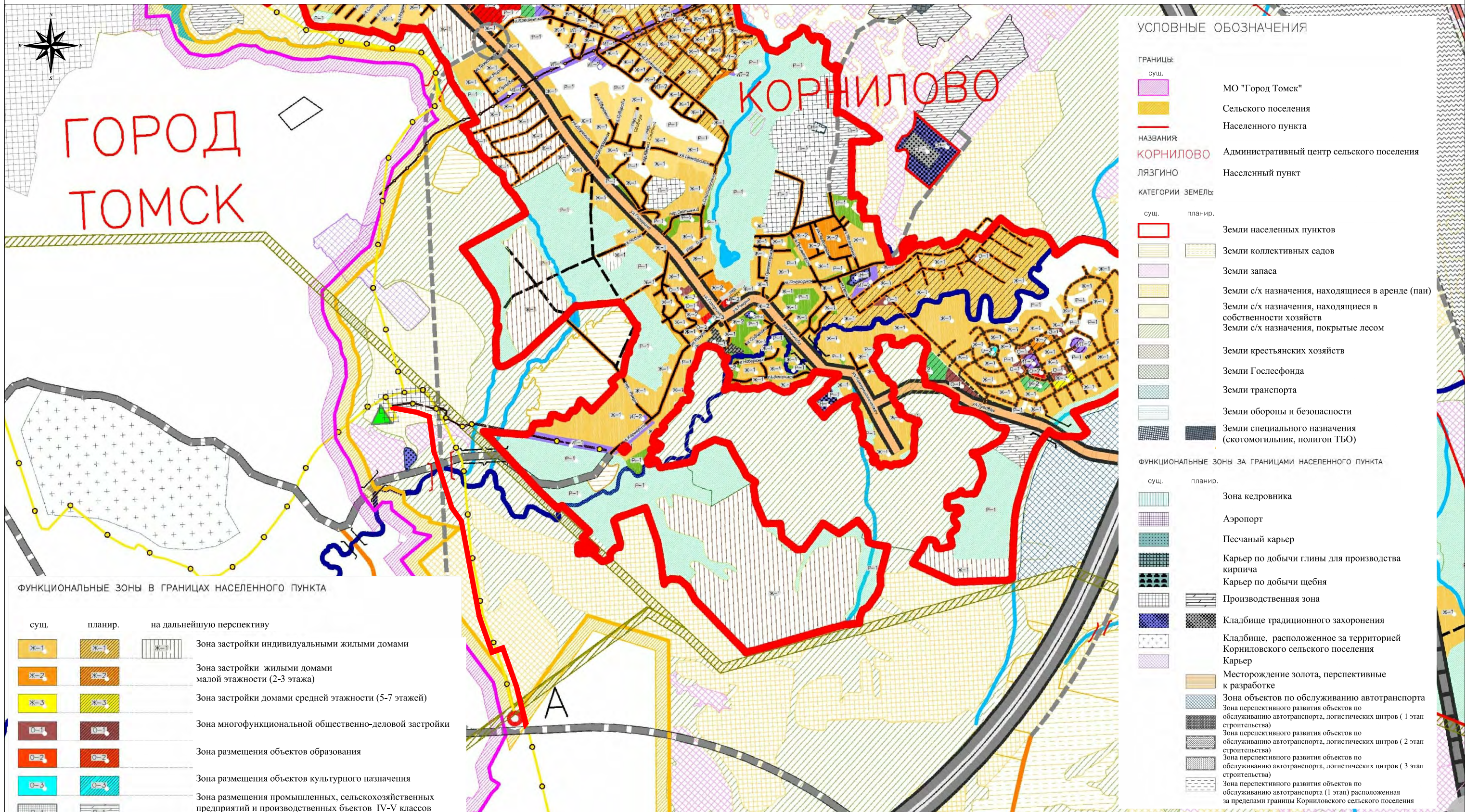


Условные обозначения:

- ось проектируемого газопровода
- - - граница города Томска

						Строительство объекта:			
						«Газопровод от ГРС-2 до врезки в газопровод АГРС "АГНКС" - п. Мирный»			
Изм	№уч	Лист	№док	Подпись	Дата		Лист	Листов	Масштаб
Директор		С.В. Синчук				ПРОЕКТ ПЛАНИРОВКИ И ПРОЕКТ МЕЖЕВАНИЯ ТЕРРИТОРИИ	1	1	Б/М
Исполнитель		А.В. Колмакова							
Заказчик		Е.Ю. Яковенко				Ситуационный план расположения объекта	ООО "Томгеоплан"		
Проверил									

Фрагмент карты градостроительного зонирования территории Муниципального образования "Корниловское сельское поселение" Томского района Томской области



ФУНКЦИОНАЛЬНЫЕ ЗОНЫ В ГРАНИЦАХ НАСЕЛЕННОГО ПУНКТА

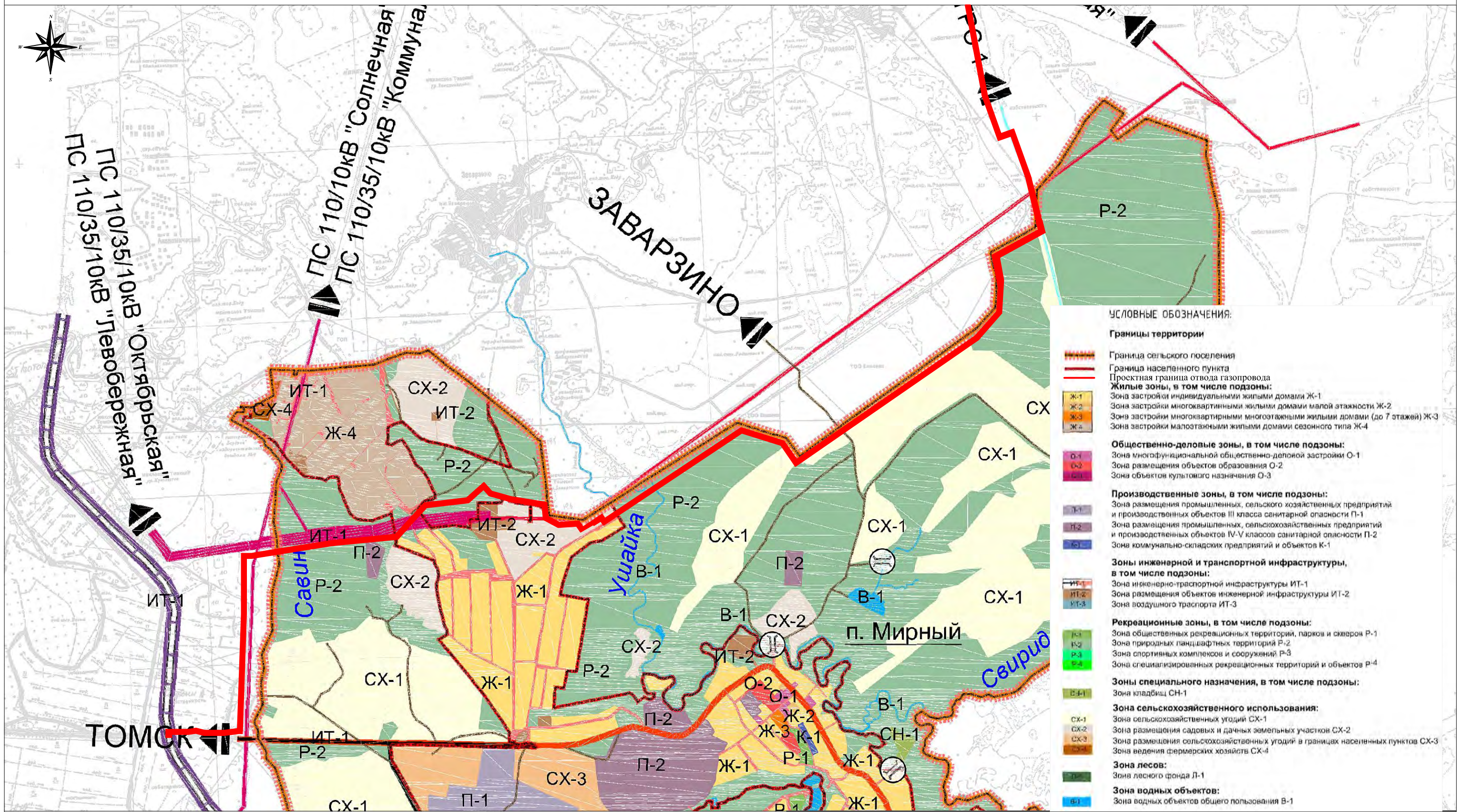
сущ.	планир.	на дальнейшую перспективу	
			Зона застройки индивидуальными жилыми домами
			Зона застройки жилыми домами малой этажности (2-3 этажа)
			Зона застройки домами средней этажности (5-7 этажей)
			Зона multifunctional public-business development
			Зона размещения объектов образования
			Зона размещения объектов культурного назначения
			Зона размещения промышленных, сельскохозяйственных предприятий и производственных объектов IV-V классов санитарной опасности
			Зона коммунально-складских предприятий и объектов
			Зона инженерной инфраструктуры
			Зона размещения объектов инженерной инфраструктуры
			Зона общественных рекреационных территорий парков, скверов
			Зона спортивных комплексов и сооружений
			Зона кладбищ

УСЛОВНЫЕ ОБОЗНАЧЕНИЯ

ГРАНИЦЫ:		
сущ.		МО "Город Томск"
		Сельского поселения
		Населенного пункта
НАЗВАНИЯ:		
		КОРНИЛОВО - Административный центр сельского поселения
		ЛЯЗГИНО - Населенный пункт
КАТЕГОРИИ ЗЕМЕЛЬ:		
сущ.		Земли населенных пунктов
		Земли коллективных садов
		Земли запаса
		Земли с/х назначения, находящиеся в аренде (паи)
		Земли с/х назначения, находящиеся в собственности хозяйств
		Земли с/х назначения, покрытые лесом
		Земли крестьянских хозяйств
		Земли Гослесфонда
		Земли транспорта
		Земли обороны и безопасности
		Земли специального назначения (скотомогильник, полигон ТБО)
ФУНКЦИОНАЛЬНЫЕ ЗОНЫ ЗА ГРАНИЦАМИ НАСЕЛЕННОГО ПУНКТА		
сущ.		Зона кедровника
		Аэропорт
		Песчаный карьер
		Карьер по добыче глины для производства кирпича
		Карьер по добыче щебня
		Производственная зона
		Кладбище традиционного захоронения
		Кладбище, расположенное за территорией Корниловского сельского поселения
		Карьер
		Месторождение золота, перспективные к разработке
		Зона объектов по обслуживанию автотранспорта
		Зона перспективного развития объектов по обслуживанию автотранспорта, логистических центров (1 этап строительства)
		Зона перспективного развития объектов по обслуживанию автотранспорта, логистических центров (2 этап строительства)
		Зона перспективного развития объектов по обслуживанию автотранспорта, логистических центров (3 этап строительства)
		Зона перспективного развития объектов по обслуживанию автотранспорта (1 этап) расположенная за пределами границы Корниловского сельского поселения

Изм	№уч	Лист	№док	Подпись	Дата	Строительство объекта:		
						«Газопровод от ГРС-2 до врезки в газопровод АГРС "АГНКС" - п. Мирный»		
Директор	С.В. Синчук	ПРОЕКТ ПЛАНИРОВКИ И ПРОЕКТ МЕЖЕВАНИЯ ТЕРРИТОРИИ				Лист	Листов	Масштаб
Исполнитель	А.В. Колмакова					1	3	Б/М
Заказчик	Е.Ю. Яковенко					Фрагмент карты градостроительного зонирования		
Проверил								

**Фрагмент карты градостроительного зонирования территории
Муниципального образования "Мирненское сельское поселение" Томского района Томской области**



Строительство объекта:

«Газопровод от ГРС-2 до врезки в газопровод АГРС "АГНКС" - п. Мирный»

Изм	№уч	Лист	№док	Подпись	Дата

ПРОЕКТ ПЛАНИРОВКИ И ПРОЕКТ
МЕЖЕВАНИЯ ТЕРРИТОРИИ

Лист	Листов	Масштаб
2	3	Б/М

Фрагмент карты градостроительного
зонирования

ООО "Томгеоплан"

Фрагмент карты градостроительного зонирования территории Муниципального образования "Зональненское сельское поселение" Томского района Томской области



УСЛОВНЫЕ ОБОЗНАЧЕНИЯ

- ГРАНИЦЫ:**
- муниципальный район
 - Зональненского сельского поселения
 - населенного пункта
 - проектная граница отвода газопровода

- НАСЕЛЕННЫЕ ПУНКТЫ ПО АДМИНИСТРАТИВНОМУ СТАТУСУ:**
- п. ЗОНАЛЬНАЯ СТАНЦИЯ** административный центр поселения
 - д. Позднеево** прочие населенные пункты

ТЕРРИТОРИАЛЬНЫЕ ЗОНЫ:

ЖИЛЫЕ ЗОНЫ:

- Ж-1** зона застройки индивидуальными жилыми домами (коттеджами)
- Ж-1-1** зона застройки малоэтажными жилыми домами (личное подсобное хозяйство)
- Ж-2** зона застройки жилыми домами смешанного типа
- Ж-3** зона многоэтажной жилой застройки
- Ж-3п** зона многоэтажной жилой застройки перспективная

ОБЩЕСТВЕННО-ДЕЛОВЫЕ ЗОНЫ:

- ОД-1** зона многофункциональной общественно-деловой застройки
- ОД-2** зона размещения объектов образования

ПРОИЗВОДСТВЕННЫЕ ЗОНЫ:

- П-1** зона объектов производственного и коммунально-складского назначения

РЕКРЕАЦИОННЫЕ ЗОНЫ:

- Р-1** зона зеленых насаждений общего пользования (парки, скверы, бульвары)
- Р-2** зона объектов отдыха, спорта, досуга и туризма

ЗОНЫ ИНЖЕНЕРНОЙ И ТРАНСПОРТНОЙ ИНФРАСТРУКТУРЫ:

- ИТ-1** зона объектов инженерной и транспортной инфраструктуры

ЗОНЫ СЕЛЬСКОХОЗЯЙСТВЕННОГО ИСПОЛЬЗОВАНИЯ:

- СХ-1** зона ведения садового и дачного хозяйства
- СХ-2** зона сельскохозяйственных угодий
- СХ-3** зона объектов сельскохозяйственного назначения

ЗОНЫ СПЕЦИАЛЬНОГО НАЗНАЧЕНИЯ:

- СН-1** зона размещения кладбищ

ЗОНА ПРИРОДНЫХ ЛАНДШАФТОВ, НЕ ВОВЛЕЧЕННЫХ В ГРАДОСТРОИТЕЛЬНУЮ ДЕЯТЕЛЬНОСТЬ:

- Л-1** территории естественного природного ландшафта
- Л-2** территории покрытые лесом

ТЕРРИТОРИИ, НА КОТОРЫЕ РЕГЛАМЕНТЫ НЕ УСТАНОВЛЕННЫ

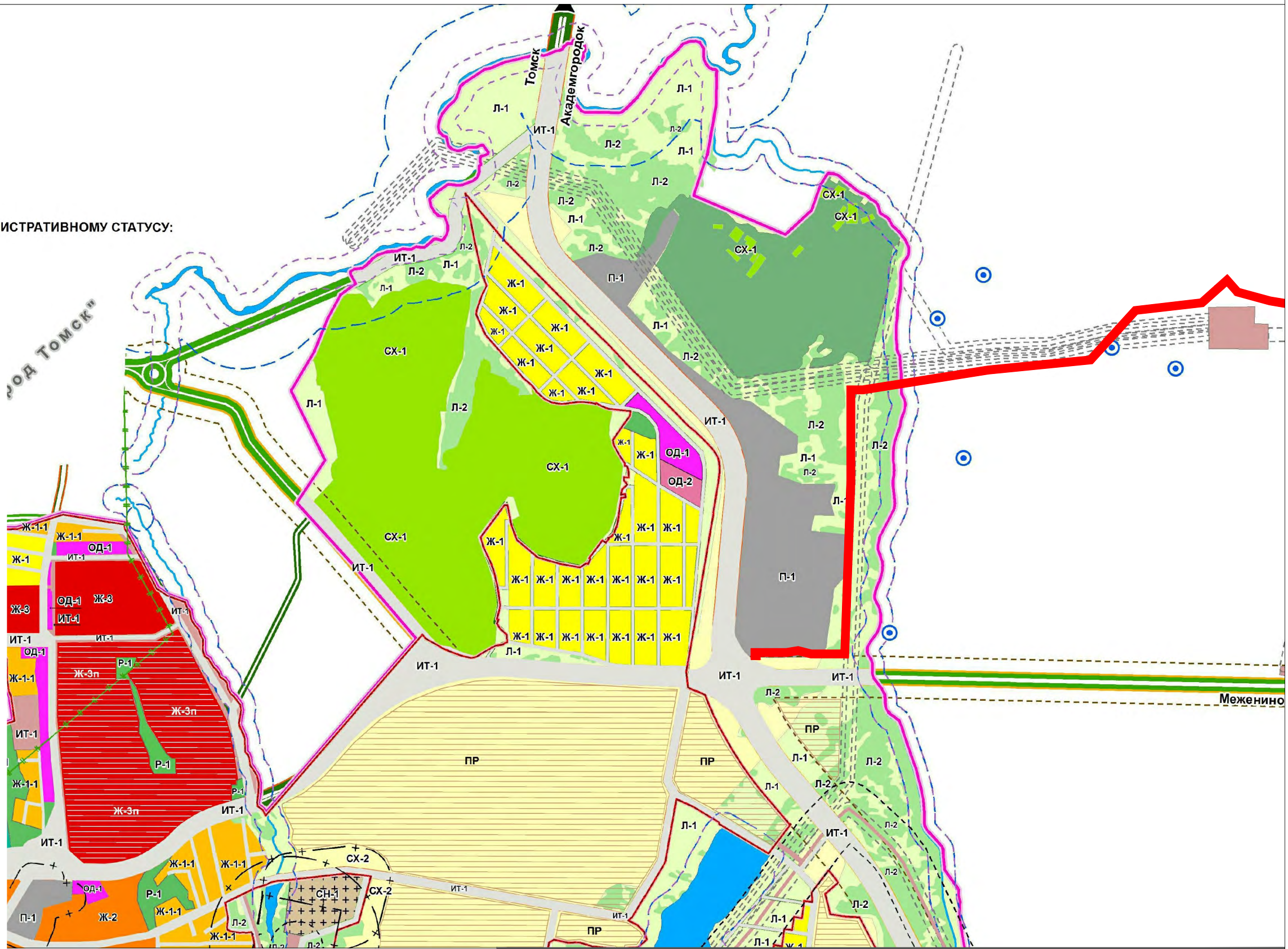
- Зеленый фон** земли лесного фонда
- Синий фон** земли, покрытые поверхностными водами
- Желтый фон** сельскохозяйственные угодья в составе земель сельскохозяйственного назначения

ЗОНЫ С ОСОБЫМИ УСЛОВИЯМИ ИСПОЛЬЗОВАНИЯ ТЕРРИТОРИИ:

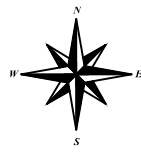
- Водохранная зона** водохранная зона рек и водоемов
- Прибрежная защитная полоса** прибрежная защитная полоса
- Санитарно-защитные зоны** санитарно-защитные зоны
- Санитарный разрыв** санитарный разрыв от объектов трубопроводного транспорта
- Охранная зона** охранная зона объектов инженерной инфраструктуры
- Придорожная полоса** придорожная полоса автомобильных дорог

ИНЫЕ ЗОНЫ:

- ПР** зона перспективного градостроительного развития

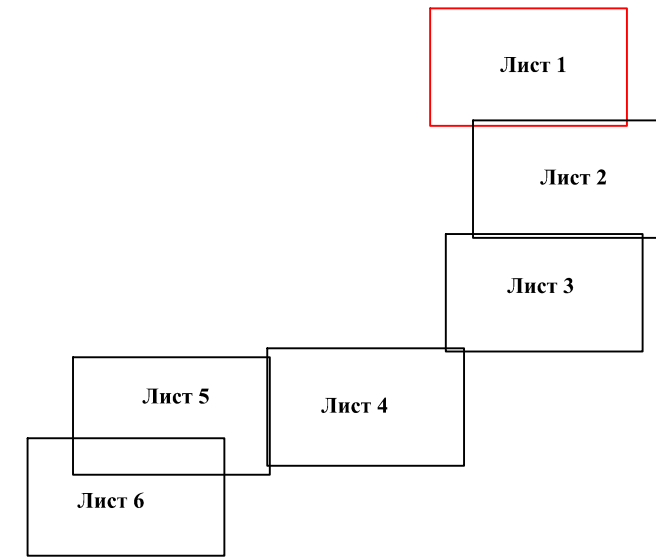


						Строительство объекта:		
						«Газопровод от ГРС-2 до врезки в газопровод АГРС "АГНКС" - п. Мирный»		
Изм	№уч	Лист	№док	Подпись	Дата	Лист	Листов	Масштаб
						3	3	Б/М
Директор	С.В. Синчук					ПРОЕКТ ПЛАНИРОВКИ И ПРОЕКТ МЕЖЕВАНИЯ ТЕРРИТОРИИ		
Исполнитель	А.В. Колмакова							
Заказчик	Е.Ю. Яковенко					Фрагмент карты градостроительного зонирования		
Проверил								
						ООО "Томгеоплан"		




Линия совмещения с Листом 2

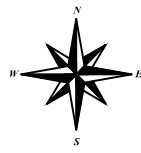
Схема совмещения листов:



Условные обозначения:

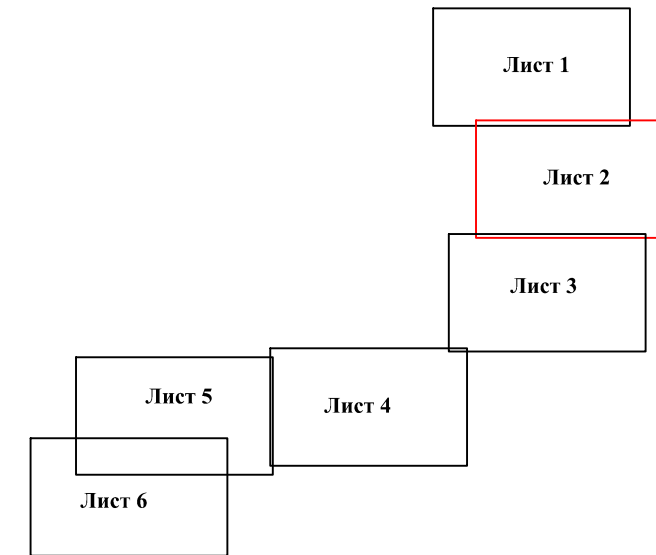
-  Красные линии границы участка линейного объекта инженерной инфраструктуры
-  Охранная зона газопровода
-  Охранные зоны инженерных коммуникаций зарегистрированные в государственном кадастре недвижимости
-  Охранная зона воздушных линий электропередач 35 кВ.
-  Охранная зона рек и ручьев, озер
-  Охранная зона воздушных линий электропередач до 1 кВ.
-  Иная зона с особыми условиями использования территории зарегистрированная в государственном кадастре недвижимости
-  Проектная ось газопровода

						Строительство объекта:			
						«Газопровод от ГРС-2 до врезки в газопровод АГРС "АГНКС" - п. Мирный"			
Изм	№уч	Лист	№док	Подпись	Дата	ПРОЕКТ ПЛАНИРОВКИ И ПРОЕКТ МЕЖЕВАНИЯ ТЕРРИТОРИИ	Лист	Листов	Масштаб
							1	6	1:5 000
Директор		С.В. Синчук				Чертеж зон с особыми условиями использования территории	ООО "Томгеоплан"		
Исполнитель		А.В. Колмакова							
Заказчик		Е.Ю. Яковенко							
Проверил									






Линия совмещения с Листом 1

Схема совмещения листов:

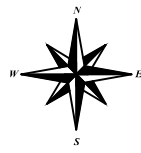


Условные обозначения:

-  Красные линии границы участка линейного объекта инженерной инфраструктуры
-  Охранная зона газопровода
-  Охранные зоны инженерных коммуникаций зарегистрированные в государственном кадастре недвижимости
-  Охранная зона воздушных линий электропередач 35 кВ.
-  Охранная зона рек и ручьев, озер
-  Охранная зона воздушных линий электропередач до 1 кВ.
-  Иная зона с особыми условиями использования территории зарегистрированная в государственном кадастре недвижимости
-  Проектная ось газопровода

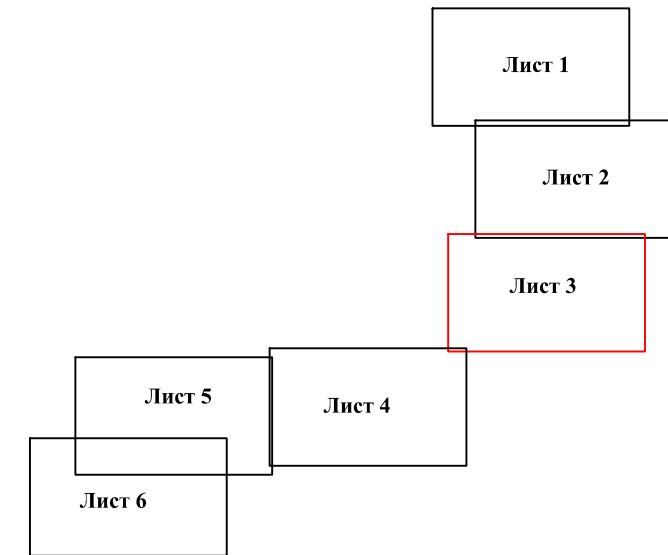
Линия совмещения с Листом 3

						Строительство объекта:			
						«Газопровод от ГРС-2 до врезки в газопровод АГРС "АГНКС" - п. Мирный"			
Изм	№уч	Лист	№док	Подпись	Дата	ПРОЕКТ ПЛАНИРОВКИ И ПРОЕКТ МЕЖЕВАНИЯ ТЕРРИТОРИИ	Лист	Листов	Масштаб
							2	6	1:5 000
Директор		С.В. Синчук				Чертеж зон с особыми условиями использования территории	ООО "Томгеоплан"		
Исполнитель		А.В. Колмакова							
Заказчик		Е.Ю. Яковенко							
Проверил									










Линия совмещения с Листом 2

Схема совмещения листов:



Условные обозначения:

-  Красные линии границы участка линейного лбъекта инженерной инфраструктуры
-  Охранная зона газопровода
-  Охранные зоны инженерных коммуникаций зарегистрированные в государственном кадастре недвижимости
-  Охранная зона воздушных линий электропередач 35 кВ.
-  Охранная зона рек и ручьев, озер
-  Охранная зона воздушных линий электропередач до 1 кВ.
-  Иная зона с особыми условиями использования территории зарегистрированная в государственном кадастре недвижимости
-  Проектная ось газопровода

Линия совмещения с Листом 4

Строительство объекта:
«Газопровод от ГРС-2 до врезки в газопровод АГРС "АГНКС" - п. Мирный»

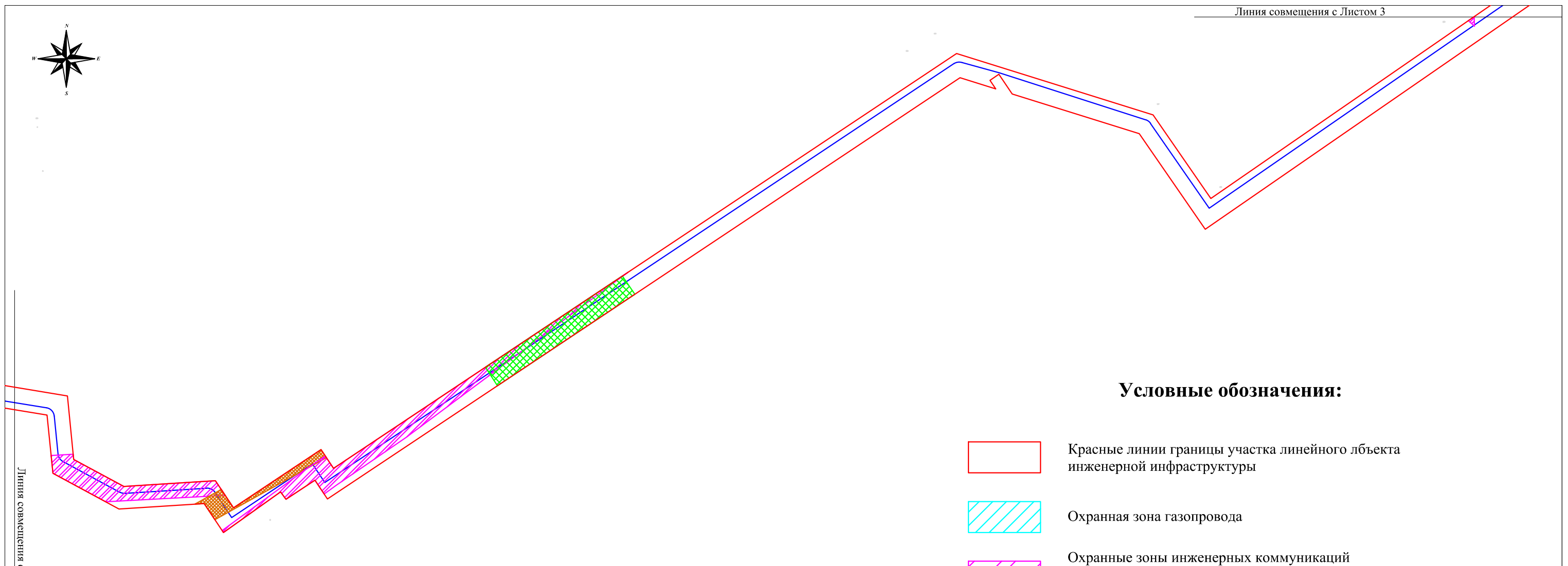
Изм	№уч	Лист	№док	Подпись	Дата
Директор		С.В. Синчук			
Исполнитель		А.В. Колмакова			
Заказчик		Е.Ю. Яковенко			
Проверил					

Лист	Листов	Масштаб
3	6	1:5 000

ПРОЕКТ ПЛАНИРОВКИ И ПРОЕКТ
МЕЖЕВАНИЯ ТЕРРИТОРИИ

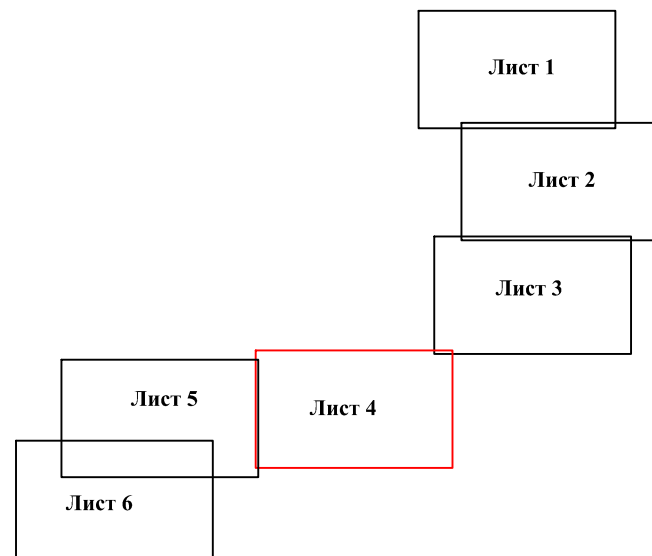
Чертеж зон с особыми условиями
использования территории

ООО "Томгеоплан"






Линия совмещения с Листом 5

Схема совмещения листов:



Условные обозначения:

-  Красные линии границы участка линейного объекта инженерной инфраструктуры
-  Охранная зона газопровода
-  Охранные зоны инженерных коммуникаций зарегистрированные в государственном кадастре недвижимости
-  Охранная зона воздушных линий электропередач 35 кВ.
-  Охранная зона рек и ручьев, озер
-  Охранная зона воздушных линий электропередач до 1 кВ.
-  Иная зона с особыми условиями использования территории зарегистрированная в государственном кадастре недвижимости
-  Проектная ось газопровода

						Строительство объекта:		
						«Газопровод от ГРС-2 до врезки в газопровод АГРС "АГНКС" - п. Мирный"		
Изм	№уч	Лист	№док	Подпись	Дата	Лист	Листов	Масштаб
						4	6	1:5 000
Директор		С.В. Синчук				ПРОЕКТ ПЛАНИРОВКИ И ПРОЕКТ МЕЖЕВАНИЯ ТЕРРИТОРИИ		
Исполнитель		А.В. Колмакова				Чертеж зон с особыми условиями использования территории		ООО "Томгеоплан"
Заказчик		Е.Ю. Яковенко						
Проверил								

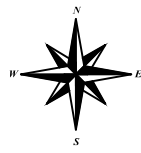
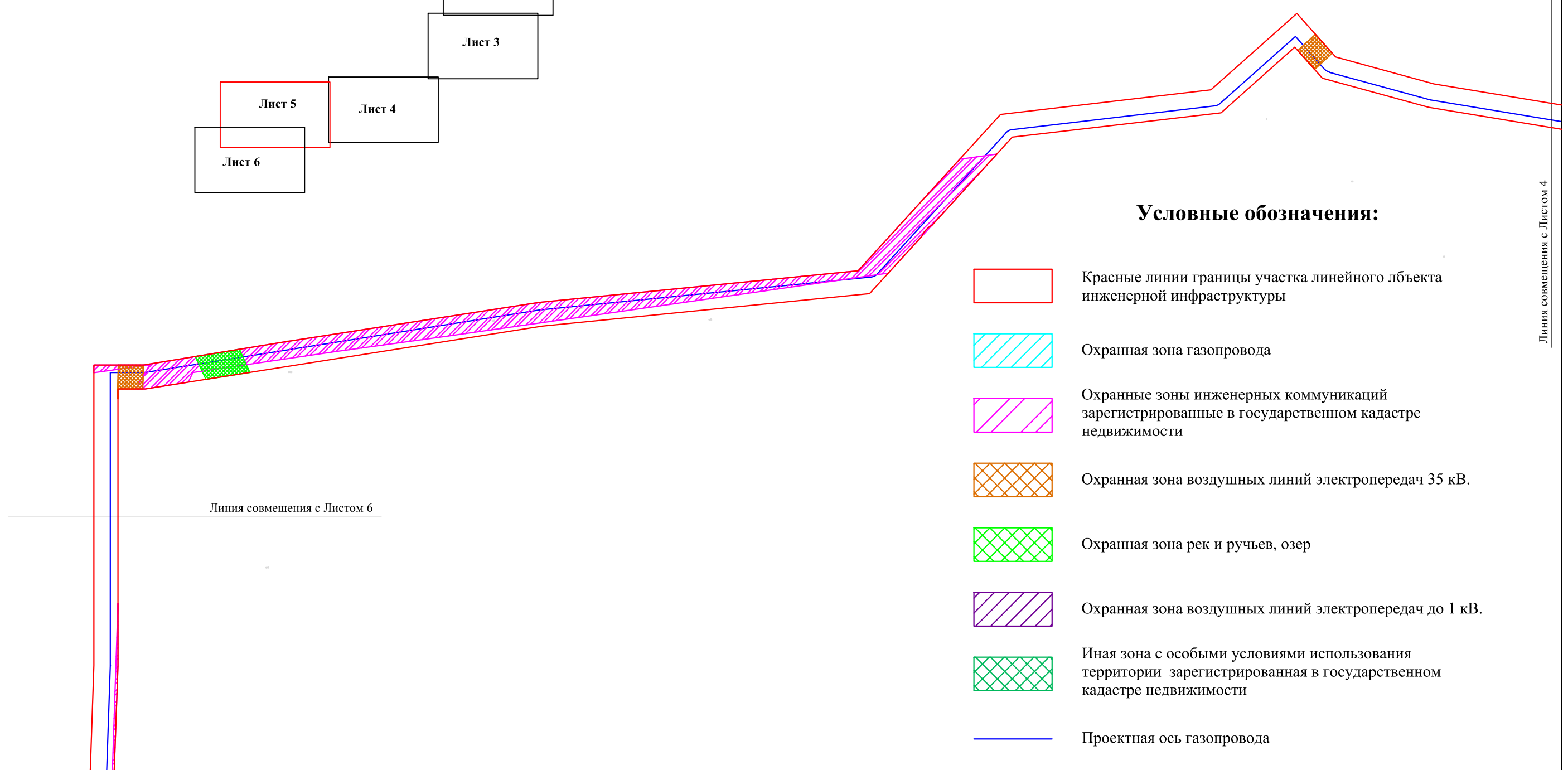
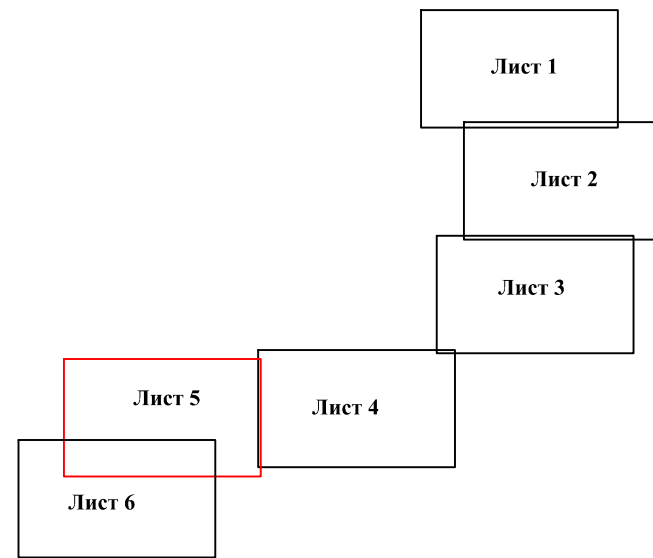










Схема совмещения листов:



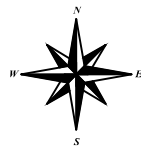
Условные обозначения:

-  Красные линии границы участка линейного объекта инженерной инфраструктуры
-  Охранная зона газопровода
-  Охранные зоны инженерных коммуникаций зарегистрированные в государственном кадастре недвижимости
-  Охранная зона воздушных линий электропередач 35 кВ.
-  Охранная зона рек и ручьев, озер
-  Охранная зона воздушных линий электропередач до 1 кВ.
-  Иная зона с особыми условиями использования территории зарегистрированная в государственном кадастре недвижимости
-  Проектная ось газопровода

Линия совмещения с Листом 4

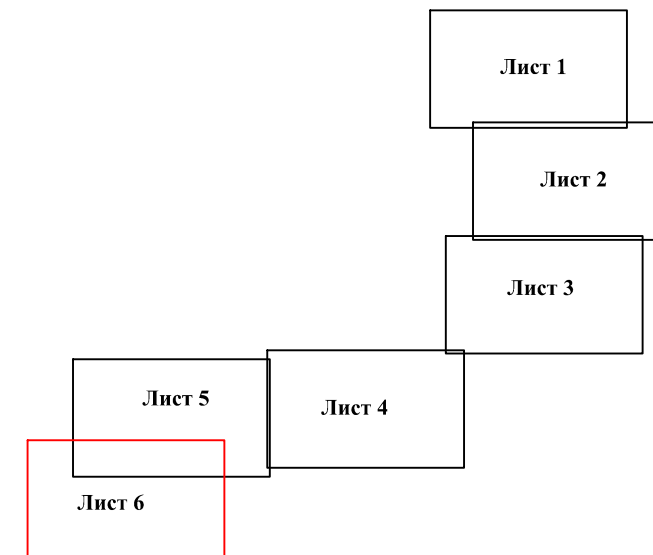
Линия совмещения с Листом 6

						Строительство объекта:		
						«Газопровод от ГРС-2 до врезки в газопровод АГРС "АГНКС" - п. Мирный"		
Изм	№уч	Лист	№док	Подпись	Дата	Лист	Листов	Масштаб
						5	6	1:5 000
Директор		С.В. Синчук				ПРОЕКТ ПЛАНИРОВКИ И ПРОЕКТ МЕЖЕВАНИЯ ТЕРРИТОРИИ		
Исполнитель		А.В. Колмакова				Чертеж зон с особыми условиями использования территории		ООО "Томгеоплан"
Заказчик		Е.Ю. Яковенко						
Проверил								










Линия совмещения с Листом 5

Схема совмещения листов:

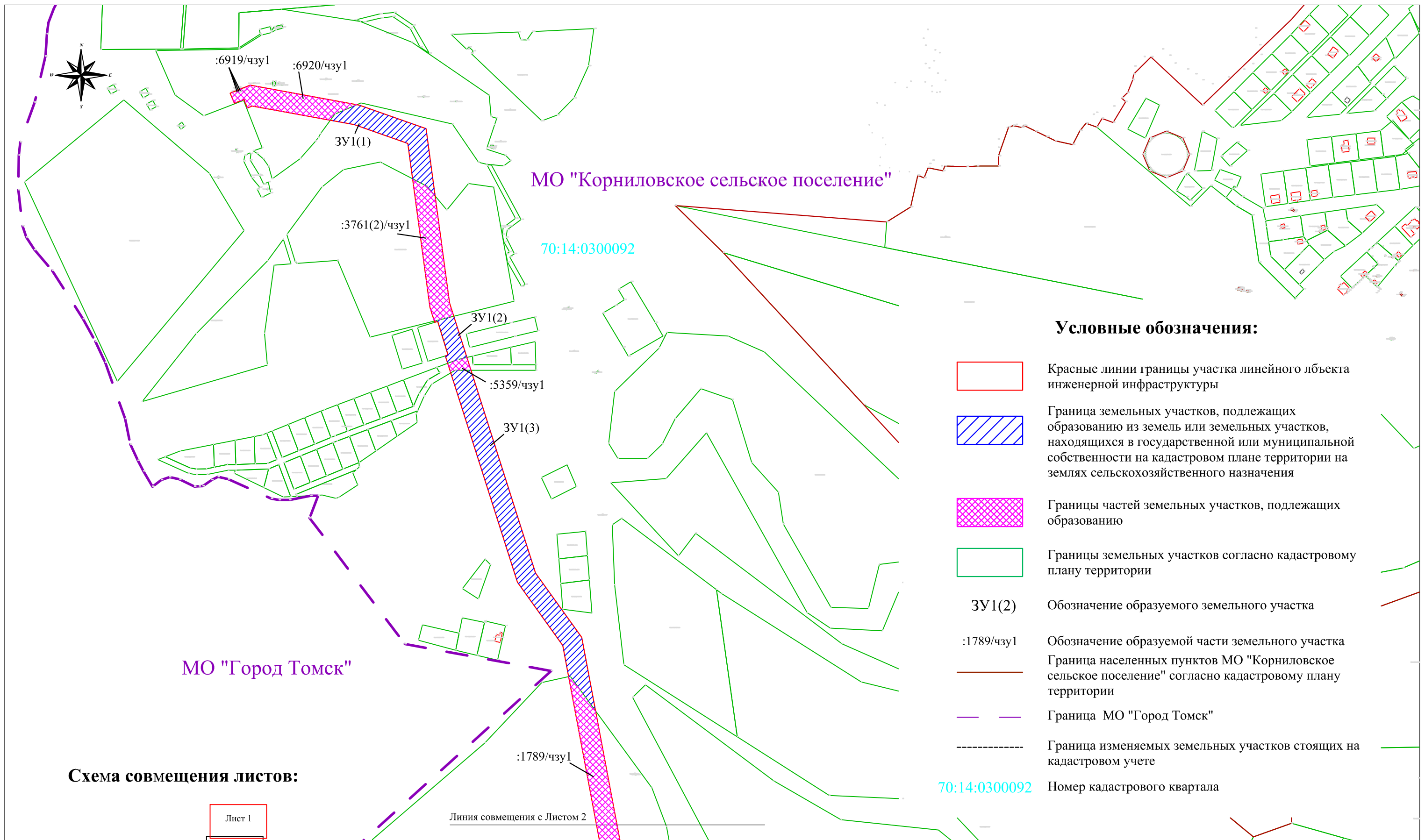


Условные обозначения:

-  Красные линии границы участка линейного объекта инженерной инфраструктуры
-  Охранная зона газопровода
-  Охранные зоны инженерных коммуникаций зарегистрированные в государственном кадастре недвижимости
-  Охранная зона воздушных линий электропередач 35 кВ.
-  Охранная зона рек и ручьев, озер
-  Охранная зона воздушных линий электропередач до 1 кВ.
-  Иная зона с особыми условиями использования территории зарегистрированная в государственном кадастре недвижимости
-  Проектная ось газопровода



						Строительство объекта:			
						«Газопровод от ГРС-2 до врезки в газопровод АГРС "АГНКС" - п. Мирный»			
Изм	№уч	Лист	№док	Подпись	Дата	ПРОЕКТ ПЛАНИРОВКИ И ПРОЕКТ МЕЖЕВАНИЯ ТЕРРИТОРИИ	Лист	Листов	Масштаб
							6	6	1:5 000
Директор		С.В. Синчук				Чертеж зон с особыми условиями использования территории	ООО "Томгеоплан"		
Исполнитель		А.В. Колмакова							
Заказчик		Е.Ю. Яковенко							
Проверил									



Условные обозначения:



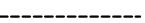
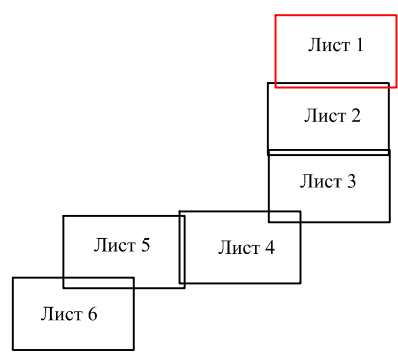
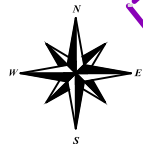
-  Красные линии границы участка линейного объекта инженерной инфраструктуры
-  Граница земельных участков, подлежащих образованию из земель или земельных участков, находящихся в государственной или муниципальной собственности на кадастровом плане территории на землях сельскохозяйственного назначения
-  Границы частей земельных участков, подлежащих образованию
-  Границы земельных участков согласно кадастровому плану территории
- ЗУ1(2)** Обозначение образуемого земельного участка
- :1789/чзу1** Обозначение образуемой части земельного участка
-  Граница населенных пунктов МО "Корниловское сельское поселение" согласно кадастровому плану территории
-  Граница МО "Город Томск"
-  Граница изменяемых земельных участков стоящих на кадастровом учете
- 70:14:0300092** Номер кадастрового квартала

Схема совмещения листов:



Линия совмещения с Листом 2

						Строительство объекта:			
						«Газопровод от ГРС-2 до врезки в газопровод АГРС "АГНКС" - п. Мирный»			
Изм	№уч	Лист	№док	Подпись	Дата	ПРОЕКТ ПЛАНИРОВКИ И ПРОЕКТ МЕЖЕВАНИЯ ТЕРРИТОРИИ	Лист	Листов	Масштаб
							1	6	1:5 000
Директор		С.В. Синчук					Чертеж границ образуемых и изменяемых земельных участков		
Исполнитель		А.В. Колмакова							
Заказчик		Е.Ю. Яковенко							
Проверил						ООО "Томгеоплан"			



Линия совмещения с Листом 1

МО "Корниловское сельское поселение"

МО "Город Томск"

:1789/чзу1

ЗУ1(4)

70:14:0300092

:1789/чзу1


ЗУ1(5)

:52/чзу1

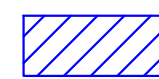
:687/чзу1

Линия совмещения с Листом 3


Условные обозначения:



Красные линии границы участка линейного объекта инженерной инфраструктуры



Граница земельных участков, подлежащих образованию из земель или земельных участков, находящихся в государственной или муниципальной собственности на кадастровом плане территории на землях сельскохозяйственного назначения



Границы частей земельных участков, подлежащих образованию



Границы земельных участков согласно кадастровому плану территории

ЗУ1(2)

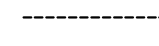
Обозначение образуемого земельного участка

:1789/чзу1

Обозначение образуемой части земельного участка
Граница населенных пунктов МО "Корниловское сельское поселение" согласно кадастровому плану территории



Граница МО "Город Томск"

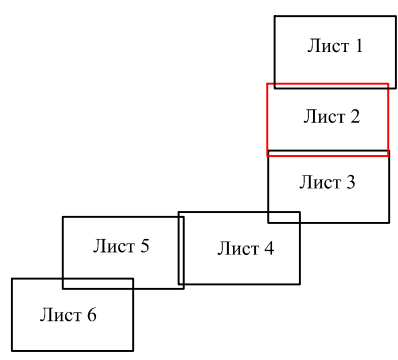


Граница изменяемых земельных участков стоящих на кадастровом учете

70:14:0300092

Номер кадастрового квартала

Схема совмещения листов:



Строительство объекта:
«Газопровод от ГРС-2 до врезки в газопровод АГРС "АГНКС" - п. Мирный»

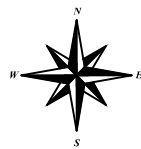
Изм	№уч	Лист	№док	Подпись	Дата
Директор		С.В. Синчук			
Исполнитель		А.В. Колмакова			
Заказчик		Е.Ю. Яковенко			
Проверил					

ПРОЕКТ ПЛАНИРОВКИ И ПРОЕКТ
МЕЖЕВАНИЯ ТЕРРИТОРИИ

Лист	Листов	Масштаб
2	6	1:5 000

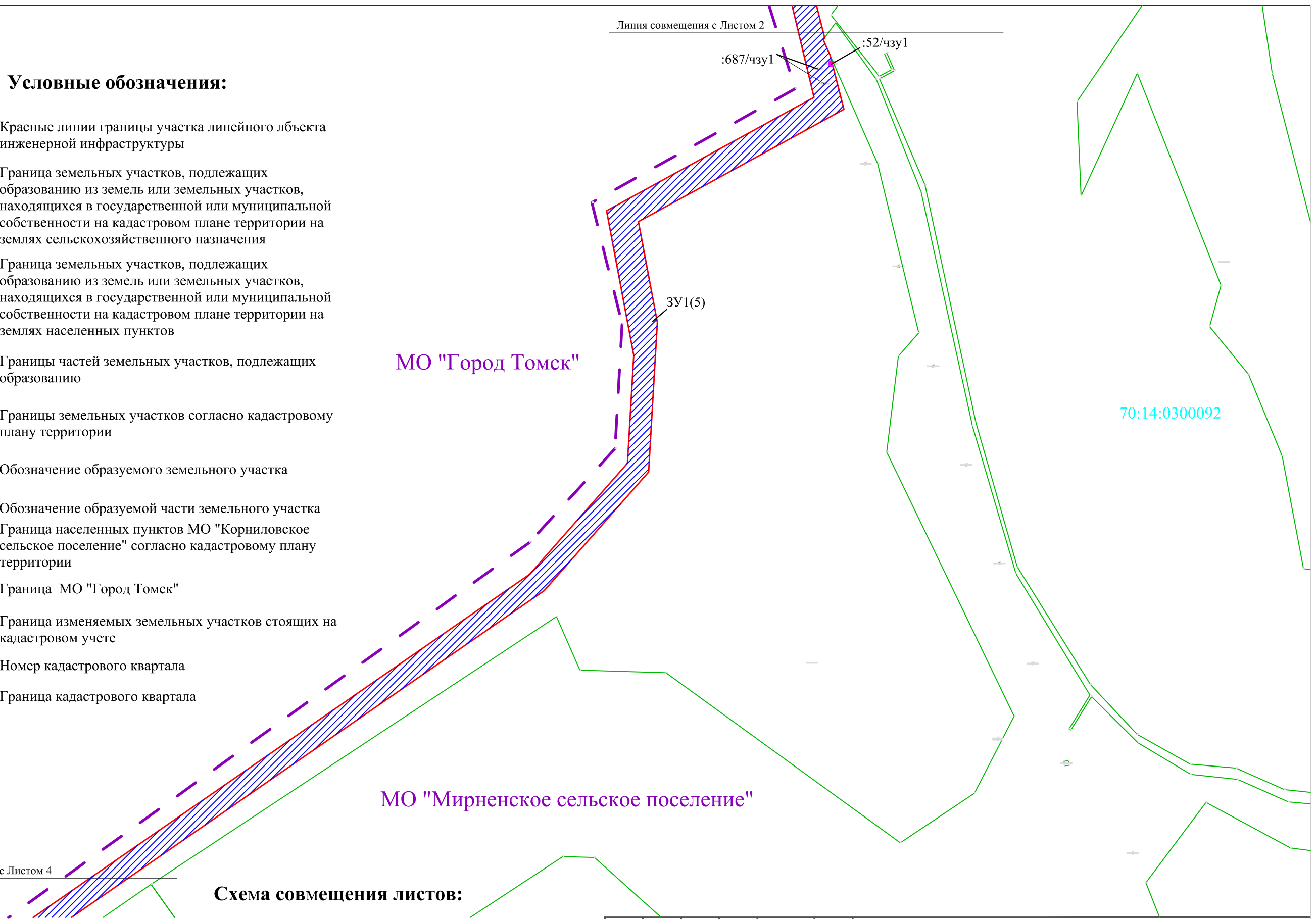
Чертеж границ образуемых и изменяемых земельных участков

ООО "Томгеоплан"



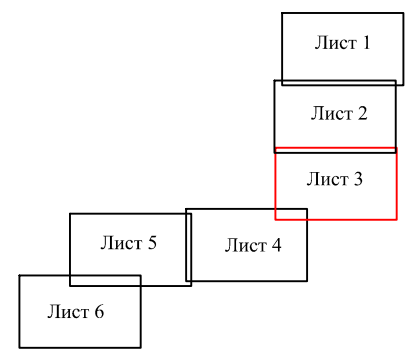
Условные обозначения:

-  Красные линии границы участка линейного объекта инженерной инфраструктуры
-  Граница земельных участков, подлежащих образованию из земель или земельных участков, находящихся в государственной или муниципальной собственности на кадастровом плане территории на землях сельскохозяйственного назначения
-  Граница земельных участков, подлежащих образованию из земель или земельных участков, находящихся в государственной или муниципальной собственности на кадастровом плане территории на землях населенных пунктов
-  Границы частей земельных участков, подлежащих образованию
-  Границы земельных участков согласно кадастровому плану территории
- ЗУ1(2)** Обозначение образуемого земельного участка
- :1789/чзу1** Обозначение образуемой части земельного участка
-  Граница населенных пунктов МО "Корниловское сельское поселение" согласно кадастровому плану территории
-  Граница МО "Город Томск"
-  Граница изменяемых земельных участков стоящих на кадастровом учете
- 70:14:0300092** Номер кадастрового квартала
-  Граница кадастрового квартала



Линия совмещения с Листом 4

Схема совмещения листов:



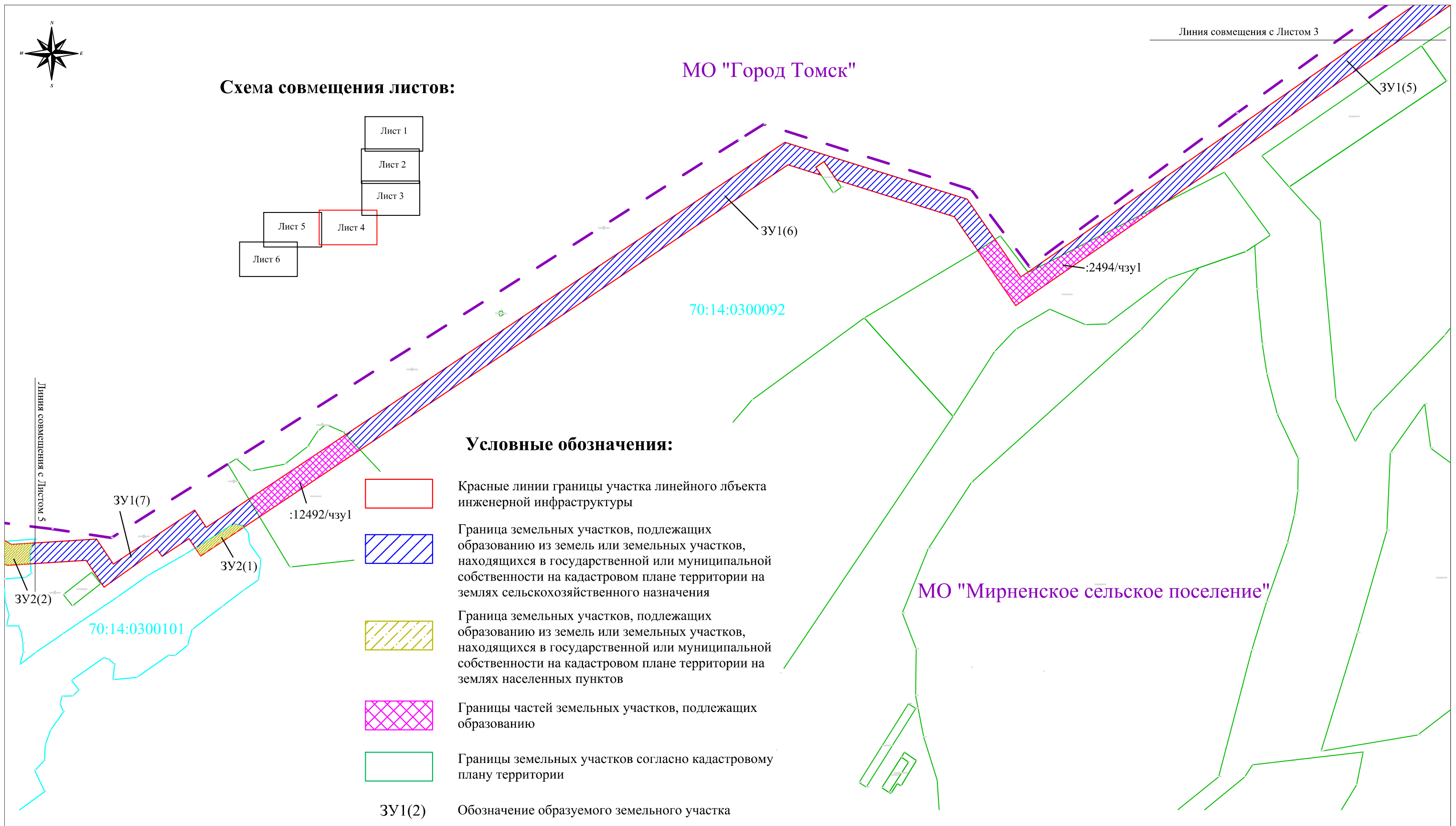
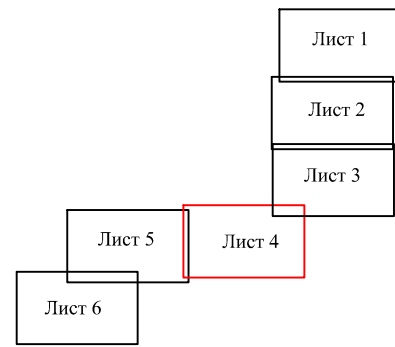
						Строительство объекта:		
						«Газопровод от ГРС-2 до врезки в газопровод АГРС "АГНКС" - п. Мирный»		
Изм	№уч	Лист	№док	Подпись	Дата	Лист	Листов	Масштаб
						3	6	1:5 000
Директор		С.В. Синчук				ПРОЕКТ ПЛАНИРОВКИ И ПРОЕКТ МЕЖЕВАНИЯ ТЕРРИТОРИИ		
Исполнитель		А.В. Колмакова						
Заказчик		Е.Ю. Яковенко						
Проверил						Чертеж границ образуемых и изменяемых земельных участков		
						ООО "Томгеоплан"		



Линия совмещения с Листом 3

МО "Город Томск"

Схема совмещения листов:

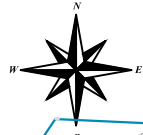


Условные обозначения:

- Красные линии границы участка линейного объекта инженерной инфраструктуры
- Граница земельных участков, подлежащих образованию из земель или земельных участков, находящихся в государственной или муниципальной собственности на кадастровом плане территории на землях сельскохозяйственного назначения
- Граница земельных участков, подлежащих образованию из земель или земельных участков, находящихся в государственной или муниципальной собственности на кадастровом плане территории на землях населенных пунктов
- Границы частей земельных участков, подлежащих образованию
- Границы земельных участков согласно кадастровому плану территории
- 3У1(2) Обозначение образуемого земельного участка
- :1789/чзу1 Обозначение образуемой части земельного участка
- Граница населенных пунктов МО "Корниловское сельское поселение" согласно кадастровому плану территории
- Граница МО "Город Томск"
- Граница изменяемых земельных участков стоящих на кадастровом учете
- 70:14:0300092 Номер кадастрового квартала
- Граница кадастрового квартала

МО "Мирненское сельское поселение"

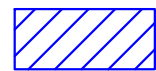
						Строительство объекта:					
						«Газопровод от ГРС-2 до врезки в газопровод АГРС "АГНКС" - п. Мирный»					
Изм	№уч	Лист	№док	Подпись	Дата	ПРОЕКТ ПЛАНИРОВКИ И ПРОЕКТ МЕЖЕВАНИЯ ТЕРРИТОРИИ					
									Лист	Листов	Масштаб
									4	6	1:5 000
									ООО "Томгеоплан"		
						Чертеж границ образуемых и изменяемых земельных участков					



Условные обозначения:



Красные линии границы участка линейного объекта инженерной инфраструктуры



Граница земельных участков, подлежащих образованию из земель или земельных участков, находящихся в государственной или муниципальной собственности на кадастровом плане территории на землях сельскохозяйственного назначения



Граница земельных участков, подлежащих образованию из земель или земельных участков, находящихся в государственной или муниципальной собственности на кадастровом плане территории на землях населенных пунктов



Границы частей земельных участков, подлежащих образованию



Границы земельных участков согласно кадастровому плану территории

ЗУ1(2)

Обозначение образуемого земельного участка

:1789/чзу1


Обозначение образуемой части земельного участка



Граница МО "Зональненское сельское поселение" согласно кадастровому плану территории



Граница МО "Город Томск"



Граница изменяемых земельных участков стоящих на кадастровом учете

70:14:0300092

Номер кадастрового квартала



Граница кадастрового квартала

МО "Город Томск"

МО "Зональненское сельское поселение"

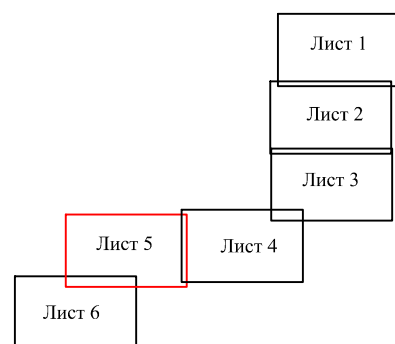
МО "Мирненское сельское поселение"

70:14:0300092

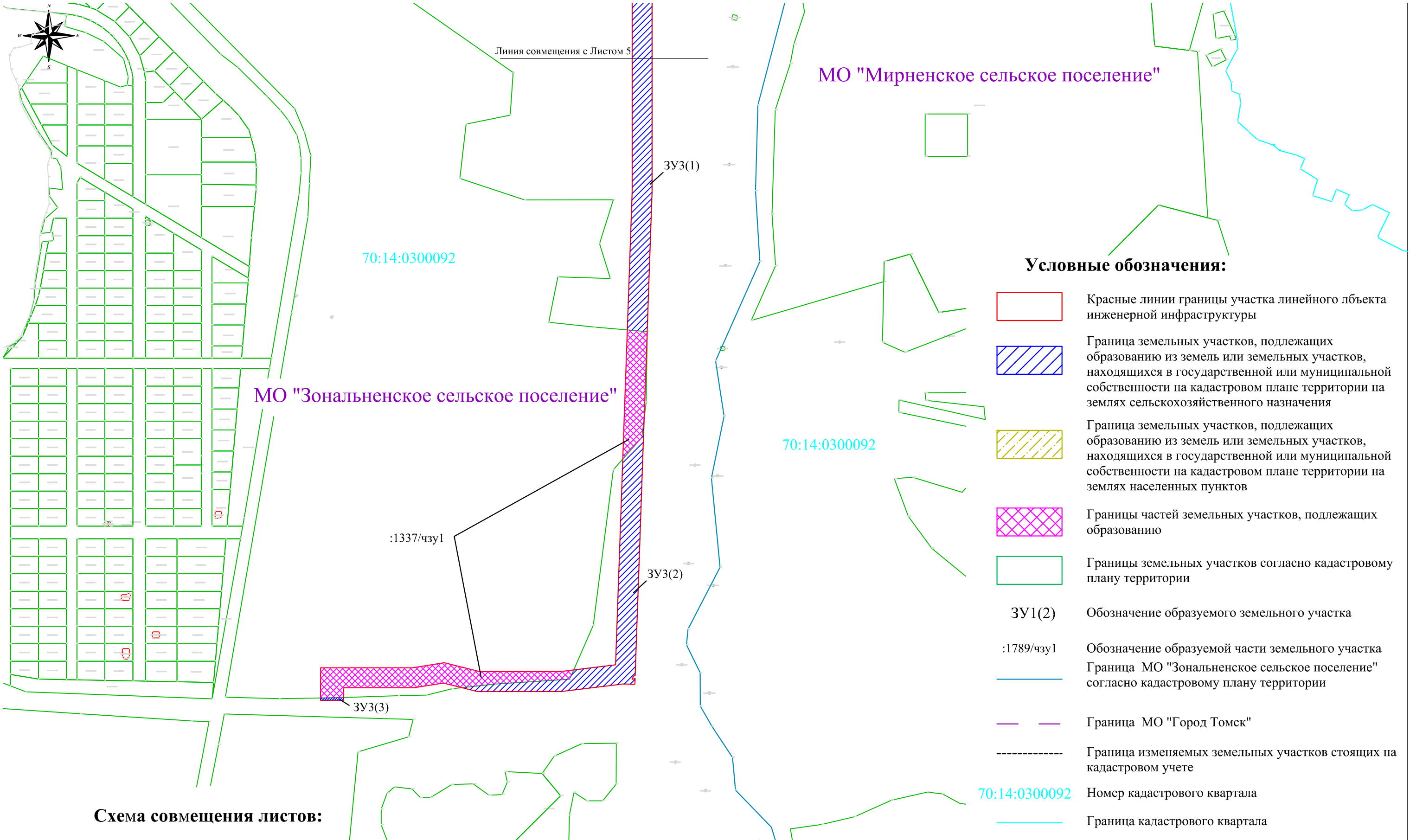
70:14:0300056

70:14:0300018

Схема совмещения листов:



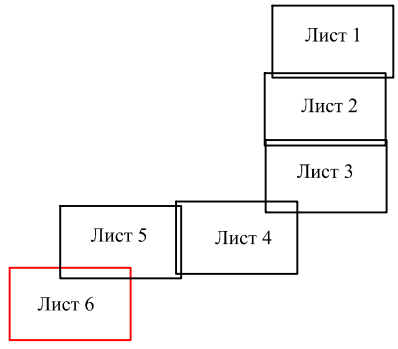
						Строительство объекта:		
						«Газопровод от ГРС-2 до врезки в газопровод АГРС "АГНКС" - п. Мирный»		
Изм	№уч	Лист	№док	Подпись	Дата	Лист	Листов	Масштаб
						ПРОЕКТ ПЛАНИРОВКИ И ПРОЕКТ МЕЖЕВАНИЯ ТЕРРИТОРИИ		
Директор		С.В. Синчук				5	6	1:5 000
Исполнитель		А.В. Колмакова				Чертеж границ образуемых и изменяемых земельных участков		
Заказчик		Е.Ю. Яковенко			ООО "Томгеоплан"			
Проверил								



Условные обозначения:

- Красные линии границы участка линейного объекта инженерной инфраструктуры
- Граница земельных участков, подлежащих образованию из земель или земельных участков, находящихся в государственной или муниципальной собственности на кадастровом плане территории на землях сельскохозяйственного назначения
- Граница земельных участков, подлежащих образованию из земель или земельных участков, находящихся в государственной или муниципальной собственности на кадастровом плане территории на землях населенных пунктов
- Границы частей земельных участков, подлежащих образованию
- Границы земельных участков согласно кадастровому плану территории
- ЗУ1(2) Обозначение образуемого земельного участка
- :1789/чзу1 Обозначение образуемой части земельного участка
- Граница МО "Зональненское сельское поселение" согласно кадастровому плану территории
- Граница МО "Город Томск"
- Граница изменяемых земельных участков стоящих на кадастровом учете
- 70:14:0300092 Номер кадастрового квартала
- Граница кадастрового квартала

Схема совмещения листов:



						Строительство объекта:					
						«Газопровод от ГРС-2 до врезки в газопровод АГРС "АГНКС" - п. Мирный»					
Изм	№уч	Лист	№док	Подпись	Дата	ПРОЕКТ ПЛАНИРОВКИ И ПРОЕКТ МЕЖЕВАНИЯ ТЕРРИТОРИИ					
									Лист	Листов	Масштаб
									6	6	1:5 000
Директор		С.В. Синчук							Чертеж границ образуемых и изменяемых земельных участков		
Исполнитель		А.В. Колмакова									
Заказчик		Е.Ю. Яковенко									
Проверил						ООО "Томгеоплан"					