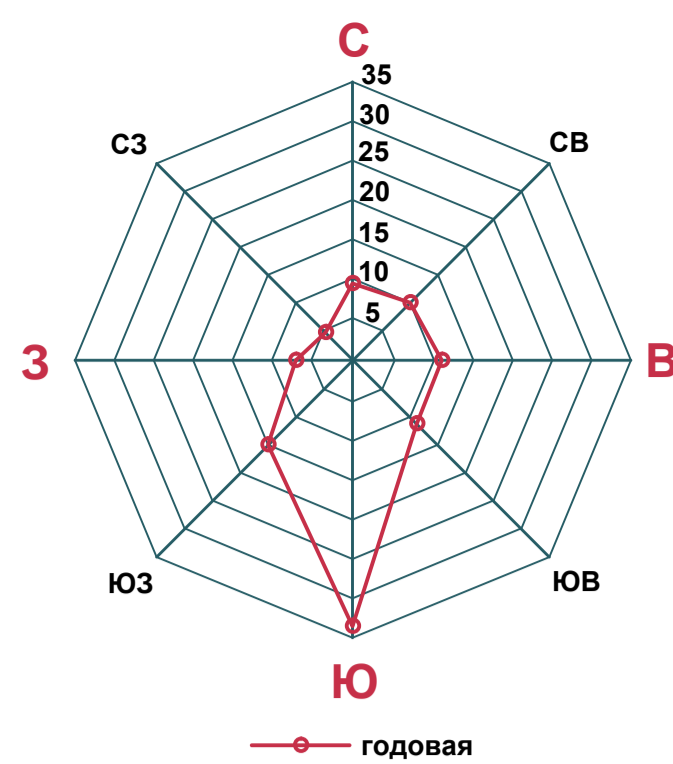


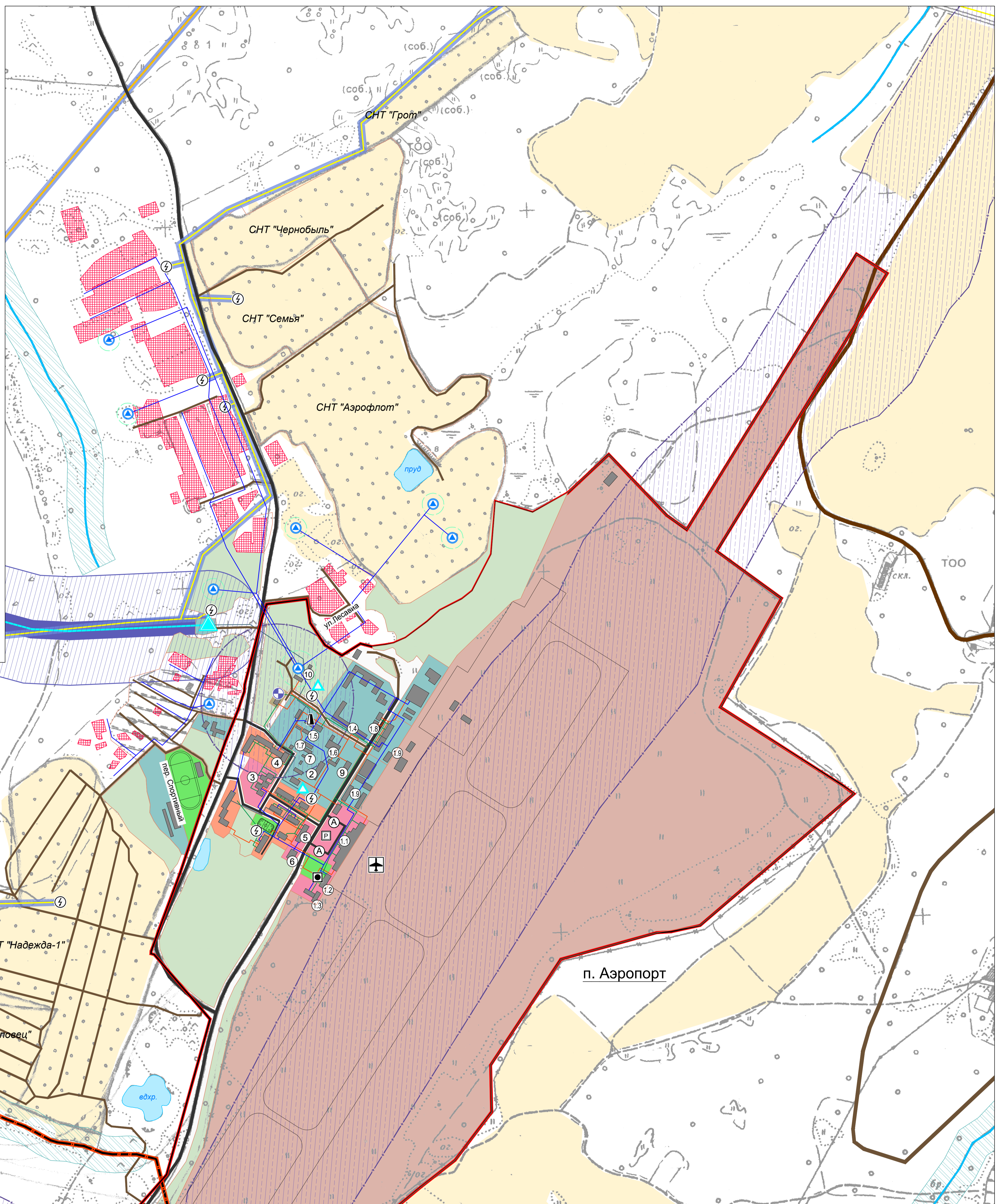
УСЛОВНЫЕ ОБОЗНАЧЕНИЯ:

Роза ветров г. Томск

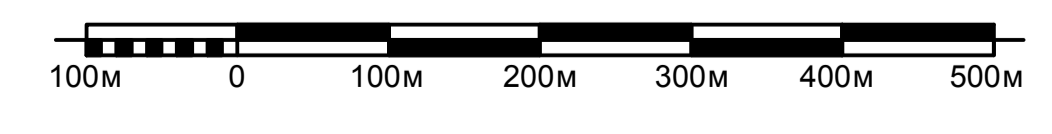


Карта комплексной оценки современного состояния территории п. Аэропорт

- Границы территорий**
- Граница сельского поселения
 - Граница населенного пункта
- Категории земель**
- Земли сельскохозяйственного назначения
 - Земельные участки, учтенные как земли населенных пунктов, согласно данным кадастра
- Функциональные зоны в границах населенных пунктов**
- Зона индивидуальной жилой застройки
 - Зона среднеэтажной жилой застройки (до 5-7 эт.)
 - Общественно-деловая зона
 - Зона зеленых насаждений общего пользования
 - Рекреационная зона
 - Зона транспорта
 - Коммунально-складская зона
 - Зоны садоводческих объединений
 - Зона специального назначения
- Объекты водного фонда**
- Объекты водного фонда
- Объекты инженерной инфраструктуры**
- Магистральный газопровод высокого давления
 - Газопровод низкого давления
 - Линии электропередач 35кВ
 - Линии электропередач 10кВ
 - Водопровод
 - Канализация
 - Тепловые сети
- Объекты транспортной инфраструктуры**
- Железная дорога
 - Автомобили с асфальтовым покрытием
 - Автомобили с грунтовыми
 - ООО "Международный аэропорт Томск"
 - Автомобильная станция
 - Остановочный пункт общественного автотранспорта
 - Открытая автостоянка
- Объекты специального назначения**
- Канализационные очистные сооружения
- Зоны с особыми условиями использования территории**
- Границы санитарно-защитных зон
 - Охранные зоны инженерных сетей и коммуникаций
 - Зона минимально допустимого расстояния до жилой застройки от магистральных трубопроводов
 - 1-й пояс санитарной охраны источников водоснабжения
 - Водоохранные зоны
- Иные условные обозначения на карте**
- Сложившаяся застройка
 - Номера объектов по экспликации
 - Направления прохождения инженерных сетей, коммуникаций, и автомобильных дорог



Экспликация объектов капитального строительства		
№ п/п	Наименование	Примечание
ОБЪЕКТЫ ТРАНСПОРТА		
1.1	Здание аэровокзала	
1.2	Здание Томского центра ОрВД	
1.3	Административное здание	
1.4	Гаражи ССТ	
1.5	Склад РХС	
1.6	МУП Мирненского сельского поселения "ТВК"	
1.7	Склад ТиСТО	
1.8	Диспетчерский пункт	
1.9	Складские здания и сооружения	
АДМИНИСТРАТИВНЫЕ УЧРЕЖДЕНИЯ		
2	Отделение почтовой связи	
ОБРАЗОВАТЕЛЬНЫЕ УЧРЕЖДЕНИЯ		
3	МДОУ детский сад поселка Аэропорт	
УЧРЕЖДЕНИЯ ЗДРАВООХРАНЕНИЯ И СОЦИАЛЬНОГО ОБЕСПЕЧЕНИЯ		
4	Амбулатория, ФАП	
ПРЕДПРИЯТИЯ ТОРГОВЛИ И ОБЩЕСТВЕННОГО ПИТАНИЯ, БЫТОВОГО И КОММУНАЛЬНОГО ОБСЛУЖИВАНИЯ		
5	Гостиница	
6	Кафе "Пилот"	
7	Магазин "Пилот"	
ПРЕДПРИЯТИЯ ПРОИЗВОДСТВЕННОГО И КОММУНАЛЬНО-СКЛАДСКОГО НАЗНАЧЕНИЯ		
8	ООО "ТЭК Аэрофьюэлз"	
ПРОЧИЕ УЧРЕЖДЕНИЯ И ОБЪЕКТЫ		
9	Пожарное депо	3 машины
10	Станция водоподготовки	



МК №1 от 04.09.2012 г.							
Томская область, Томский район, Мирненское сельское поселение							
Ум.	Коп.	Лист	№	Подпись	Дата		
Директор	Полов						
Проект генерального плана Мирненского сельского поселения					Статус	Лист	Листов
					ГП	20	
Карта комплексной оценки современного состояния территории п. Аэропорт М 1:5000					ООО "Натур-Прометей" Центр Инженерно-Исследовательских Работ		
Архитектор	Мосолова						
Архитектор	Федоров						