



Карта границ функциональных зон п. Аэропорт с отображением параметров их планируемого развития

УСЛОВНЫЕ ОБОЗНАЧЕНИЯ:

Границы территорий

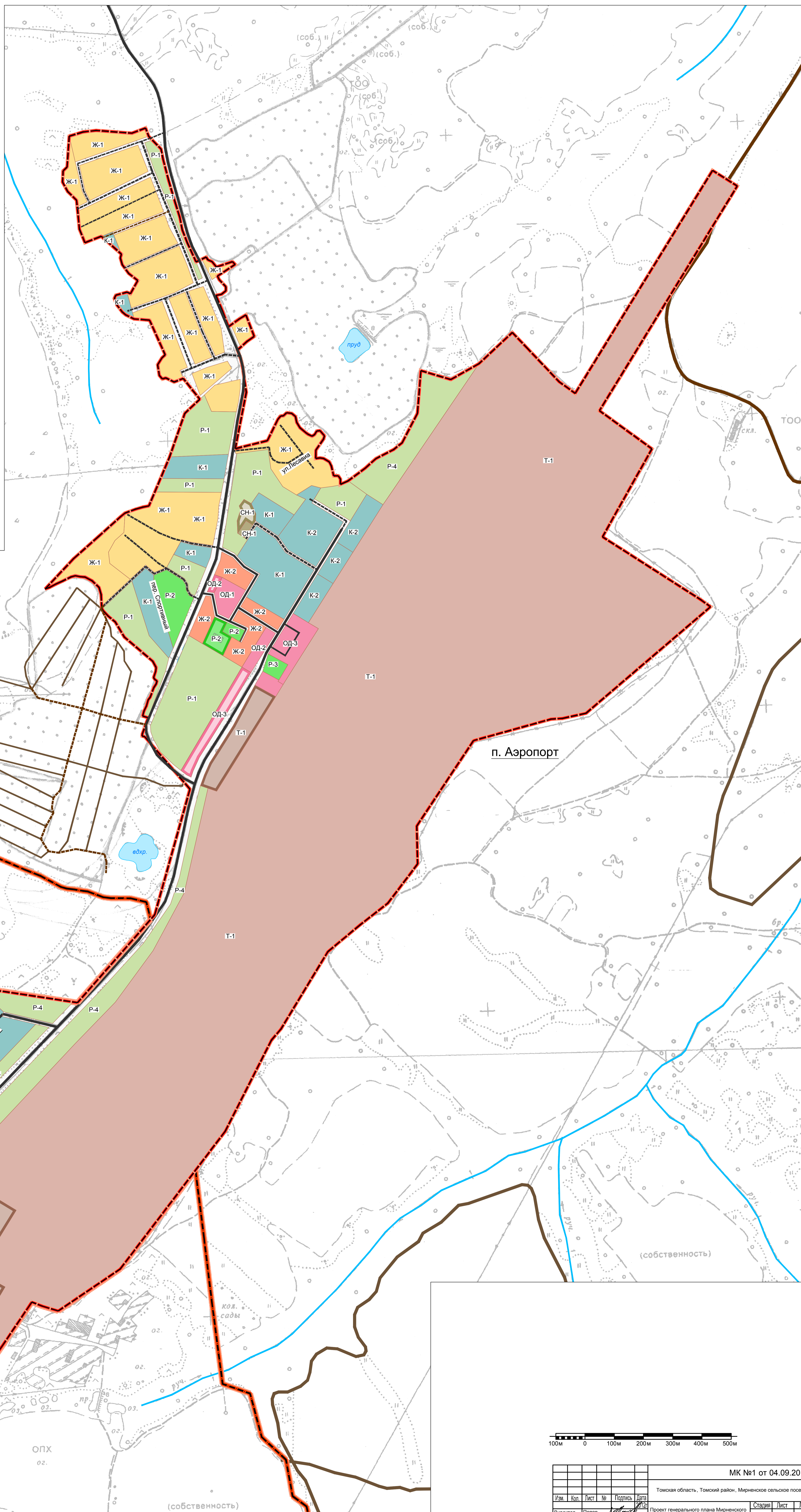
сущ./проект.

-  Граница сельского поселения
-  Граница населенного пункта

Параметры функциональных зон в границах населенного пункта

сущ./проект.

-  Ж-1 Жилые зоны индивидуальной жилой застройки высотой до 7-ми этажей
-  Ж-2
-  ОД-1
-  ОД-2
-  ОД-3
-  ОД-3
-  Р-1
-  Р-2
-  Р-3
-  Р-4
-  К-1
-  К-2
-  К-3
-  СН-1
-  СН-1
-  Т-1
-  Т-1



100м 0 100м 200м 300м 400м 500м

МК №1 от 04.09.2012 г.					
Томская область, Томский район, Мирненское сельское поселение					
Ум.	Коп.	Лист	№	Подпись	Дата
Директор	Попов				2012
Проект генерального плана Мирненского сельского поселения				Статус	Лист
				ГП	8
Карта границ функциональных зон п. Аэропорт с отображением параметров их планируемого развития. М 1:5000				ООО "Нарис-Проектный Центр" Инженерно-Изыскательских Работ	
Архитектор	Мисонова				
Архитектор	Федорова				